

КАНСКИЙ ВЕСТНИК

периодическое печатное издание



Российская Федерация
Администрация города Канска
Красноярского края
ПОСТАНОВЛЕНИЕ

10.11. 2025

№ 1444__

Об утверждении муниципальной программы Канского муниципального округа «Обеспечение доступным и комфортным жильем жителей округа»

Руководствуясь статьей 179 Бюджетного кодекса Российской Федерации, статьей 15 Закона Красноярского края от 15.05.2025 № 9-3916 «Об изменении административного территориального устройства края и внесении изменений в отдельные Законы края», Законом Красноярского края от 15.05.2025 № 9-3914 «О территориальной организации местного самоуправления в Красноярском крае», постановлением администрации города Канска от 22.08.2013 № 1096 «Об утверждении Порядка принятия решений о разработке муниципальных программ города Канска, их формирования и реализации», постановлением администрации города Канска от 01.09.2025 № 1123 «Об утверждении перечня муниципальных программ Канского муниципального округа, планируемых к реализации с 2026 года», статьями 30, 35 Устава города Канска, **ПОСТАНОВЛЯЮ:**

1. Утвердить муниципальную программу Канского муниципального округа «Обеспечение доступным и комфортным жильем жителей округа» согласно приложению к настоящему постановлению.
2. Опубликовать настоящее постановление в официальном печатном издании «Канский вестник», разместить на официальном сайте администрации города Канска в сети Интернет.
3. Контроль за исполнением настоящего постановления возложить на первого заместителя главы по вопросам жизнеобеспечения, заместителя главы города по экономике и финансам в пределах своей компетенции.
4. Постановление вступает в силу со дня официального опубликования, но не ранее 1 января 2026 года.

Глава города Канска

О.В. Витман

Приложение к Постановлению
администрации города Канска
от 10.11.2025 № 1444

Муниципальная программа
Канского муниципального округа «Обеспечение доступным и комфортным жильем жителей округа»

1. Паспорт
муниципальной программы Канского муниципального округа «Обеспечение доступным и комфортным жильем жителей округа»

Наименование муниципальной программы Канского муниципального округа	«Обеспечение доступным и комфортным жильем жителей округа» (далее - программа)
Основания для разработки муниципальной программы Канского муниципального округа	статья 179 Бюджетного кодекса Российской Федерации; Постановление администрации города Канска от 01.09.2025 № 1123 «Об утверждении перечня муниципальных программ Канского муниципального округа, планируемых к реализации с 2026 года»; Постановление администрации города Канска от 22.08.2013 № 1096 «Об утверждении Порядка принятия решений о разработке муниципальных программ города Канска, их формирования и реализации»
Ответственный исполнитель муниципальной программы Канского муниципального округа	Управление строительства и жилищно-коммунального хозяйства администрации Канского муниципального округа (далее - УС и ЖКХ Канского округа)
Соисполнители муниципальной программы Канского муниципального округа	Администрация Канского муниципального округа Красноярского края (далее - Администрация Канского округа);
Перечень подпрограмм и отдельных мероприятий муниципальной программы Канского муниципального округа	Подпрограмма № 1 «Переселение граждан из аварийного жилищного фонда Канского муниципального округа».

	Подпрограмма № 2 «Обеспечение жильем молодых семей». Отдельное мероприятие муниципальной программы «Обеспечение жильем детей-сирот»
Цели муниципальной программы Канского муниципального округа	Повышение доступности жилья и улучшение жилищных условий граждан, проживающих на территории муниципального округа
Задачи муниципальной программы Канского муниципального округа	1) Переселение граждан из аварийного жилищного фонда. 2) Предоставление государственной поддержки в решении жилищной проблемы молодых семей, признанных в установленном порядке нуждающимися в улучшении жилищных условий. 3) Оказание государственной поддержки детям-сиротам и детям, оставшимся без попечения родителей, а также лицам из их числа детей-сирот и детей, оставшихся без попечения родителей.
Этапы и сроки реализации муниципальной программы Канского муниципального округа	Срок реализации: 2026 - 2030 годы, без деления на этапы
Перечень целевых показателей муниципальной программы Канского муниципального округа с указанием планируемых к достижению значений в результате реализации муниципальной программы Канского муниципального округа	В соответствии с приложением к паспорту программы
Информация по ресурсному обеспечению муниципальной программы Канского муниципального округа, в том числе по годам реализации программы	Общий объем финансирования программы составляет 727 655 443,66 руб., в том числе по годам: 2026 год – 192 278 178,74 руб. 2027 год – 404 831 364,92 руб. 2028 год – 130 545 900,00 руб. в том числе: средства краевого бюджета – 720 061 311,54 руб.: 2026 год – 189 534 123,27 руб. 2027 год – 401 074 288,27 руб. 2028 год – 129 452 900,00 руб. средства федерального бюджета – 0,00 руб.: 2026 год – 0,00 руб. 2027 год – 0,00 руб. 2028 год – 0,00 руб. средства местного бюджета – 7 594 132,12 руб.: 2026 год – 2 744 055,47 руб. 2027 год – 3 757 076,65 руб. 2028 год – 1 093 000,00 руб.

2. Характеристика текущего состояния социально-экономического развития в сфере обеспечения доступным и комфортным жильем жителей муниципального округа с указанием основных показателей социально-экономического развития Канского муниципального округа

Стратегическая цель государственной политики в жилищной сфере на период до 2030 года - создание комфортной среды обитания и жизнедеятельности для человека, которая позволяет не только удовлетворять жилищные потребности, но и обеспечивает высокое качество жизни в целом.

Жилищная политика, проводимая администрацией Канского муниципального округа, направлена на создание условий для обеспечения населения доступным, качественным и благоустроенным жильем.

Жилищная политика, проводимая Правительством края, направлена на создание условий для обеспечения населения доступным, качественным жильем. Деятельность в этой сфере осуществляется в рамках Указа Президента Российской Федерации от 07.05.2012 № 600 «О мерах по обеспечению граждан Российской Федерации доступным и комфортным жильем и повышению качества жилищно-коммунальных услуг».

В целях реализации жилищной политики и повышения доступности жилья граждан, проживающих на территории муниципального округа разработаны подпрограммы и отдельные мероприятия:

- подпрограмма «Переселение граждан из аварийного жилищного фонда Канского муниципального округа».

Данная подпрограмма позволяет обеспечить жильем граждан, проживающих в домах, признанных в установленном порядке аварийными и подлежащими сносу.

- подпрограмма «Обеспечение жильем молодых семей» позволяет обеспечить жильем молодых семей, нуждающихся в улучшении жилищных условий. Эта задача является одной из первоочередных задач государственной жилищной политики.

Актуальность проблемы улучшения жилищных условий молодых семей определяется низкой доступностью жилья и ипотечных жилищных кредитов. Как правило, молодые семьи не могут получить доступ к рынку жилья без бюджетной поддержки. Даже имея достаточный уровень дохода для получения ипотечного жилищного кредита, они не могут оплатить первоначальный взнос при получении кредита. Молодые семьи, в основном, являются приобретателями первого в своей жизни жилья, а значит, не имеют в собственности жилого помещения, которое можно было бы использовать как актив при получении ипотечного жилищного кредита или займа, а также необходимых собственных накоплений для оплаты первоначального взноса.

Поддержка молодых семей при решении жилищной проблемы станет основой стабильных условий жизни для этой наиболее активной части населения, повлияет на улучшение демографической ситуации в городе Канске.

Решение жилищной проблемы молодых людей позволит сформировать экономически активный слой населения.

- отдельное мероприятие «Обеспечение жильем детей-сирот».

На 01.01.2026 в Канском муниципальном округе всего 606 детей-сирот и детей, оставшихся без попечения родителей. В семьях граждан проживало 521 детей-сирот и детей, оставшихся без попечения родителей, из них под опекой и попечительством находилось 367 детей, в приемной семье воспитывалось 141 ребенок, 13 находилось под предварительной опекой (попечительством). 78 детей находятся под надзором в детском доме или в доме ребенка, 7 детей находятся под надзором отдела опеки и попечительства Управления образования Канского муниципального округа.

В Канском муниципальном округе на 01.01.2026 численность детей, оставшихся без попечения родителей, и лиц из их числа, состоящих на учете на получение жилого помещения, включая лиц в возрасте от 23 лет и старше, составила 451 человек.

За период действия программы планируется приобрести для детей-сирот и детей, оставшихся без попечения родителей 111 жилых помещений.

3. Приоритеты и цели социально-экономического развития в сфере обеспечения доступным и комфортным жильем жителей округа, описание основных целей и задач программы, тенденции социально-экономического развития

Важнейшими приоритетами в жилищной сфере являются улучшение жилищных условий граждан, формирование рынка доступного жилья, отвечающего требованиям энергоэффективности и экологичности, и обеспечение комфортных условий проживания населения на территории Канского муниципального округа.

Реализация программы направлена на решение основных задач:

- Расселение граждан из аварийного жилищного фонда;
- Обеспечение жильем граждан, проживающих в домах, признанных в установленном порядке аварийными и подлежащими сносу;
- Предоставление государственной поддержки в решении жилищной проблемы молодых семей, признанных в установленном порядке нуждающимися в улучшении жилищных условий;

- Оказание государственной поддержки детям-сиротам и детям, оставшимся без попечения родителей, а также лицам из их числа.

4. Прогноз конечных результатов реализации программы, характеризующих целевое состояние (изменение состояния) уровня и качества жизни населения, социально-экономическое развитие сферы обеспечения доступным и комфортным жильем жителей округа, экономики, степени реализации других общественно значимых интересов.

Ожидаемые конечные результаты реализации муниципальной программы приведены в приложении к паспорту муниципальной программы «Перечень целевых показателей муниципальной программы Канского муниципального округа с указанием планируемых к достижению значений в результате реализации муниципальной программы Канского муниципального округа» являются:

- доля аварийного жилищного фонда, признанного с 01.01.2017 года в установленном порядке аварийным и подлежащим сносу в связи с физическим износом в процессе их эксплуатации, в общем объеме жилищного фонда округа – 0,5 %;

- обеспечение жильем молодых семей – 25 семей;

- обеспечение жильем детей-сирот и детей, оставшихся без попечения родителей – 111 единиц.

- расселение граждан из аварийного жилищного фонда – 47 семей;

5. Информация по подпрограммам, отдельным мероприятиям программы.

1	2	3	4	5	6	7	2030
1. Цель: повышение доступности жилья и улучшение жилищных условий граждан, проживающих на территории Канского муниципального округа							
1.1.	Доля аварийного жилищного фонда, признанного до 01.01.2017 года в установленном порядке аварийным и подлежащим сносу в связи с физическим износом в процессе их эксплуатации, в общем объеме жилищного фонда округа	%	0,8	0,7	0,6	0,5	x
1.2.	Переселение граждан из аварийного жилищного фонда	жил.пом	23	8	39	x	x
1.3.	Обеспечение жильем молодых семей	семьи	5	13	6	6	5
1.4.	Обеспечение жильем детей-сирот	квартиры	35	37	37	37	35

Приложение № 1 к муниципальной программе Канского муниципального округа "Обеспечение доступным и комфортным жильем жителей округа"

Информация о ресурсном обеспечении муниципальной программы Канского муниципального округа за счет средств местного бюджета, в том числе средств, поступивших из бюджетов других уровней бюджетной системы и бюджетов государственных внебюджетных фондов

№ п/п	Статус (муниципальная программа округа, подпрограмма)	Наименование муниципальной программы Канского муниципального округа, подпрограммы	Наименование главного распорядителя бюджетных средств (далее - ГРБС)	КБК				2026	2027	2028	итого на 2026-2028 годы
				ГРБС	РзПр	ЦСР	ВР				
1	2	3	4	5	6	7	8	9	10	11	12
1	Муниципальная программа	«Обеспечение доступным и комфортным жильем жителей округа»	всего расходные обязательства по муниципальной программе округа	x	x	x	x	192 278 178,74	404 831 364,92	130 545 900,00	727 655 443,66
			в том числе по ГРБС:								
			УС и ЖКХ Канского округа	926	x	x	x	45 912 346,74	266 407 664,92	0,00	312 320 011,66
			Администрация Канского округа	921	x	x	x	2 284 932,00	1 093 000,00	1 093 000,00	4 470 932,00
1.1.	Подпрограмма 1	«Переселение граждан из аварийного жилищного фонда Канского муниципального округа»	всего расходные обязательства по подпрограмме муниципальной программы округа	x	x	x	x	45 912 346,74	266 407 664,92	0,00	312 320 011,66
			в том числе по ГРБС:								
			УС и ЖКХ Канского округа	926	x	x	x	45 912 346,74	266 407 664,92	0,00	312 320 011,66
			Администрация Канского округа	921	x	x	x	2 284 932,00	1 093 000,00	1 093 000,00	4 470 932,00
1.2.	Подпрограмма 2	«Обеспечение жильем молодых семей»	всего расходные обязательства по подпрограмме муниципальной программы округа	x	x	x	x	2 284 932,00	1 093 000,00	1 093 000,00	4 470 932,00
			в том числе по ГРБС:								
			Администрация Канского округа	921	x	x	x	2 284 932,00	1 093 000,00	1 093 000,00	4 470 932,00
			КУМИ Канского округа	922	x	x	x	144 080 900,00	137 330 700,00	129 452 900,00	410 864 500,00
1.3.	Отдельное мероприятие муниципальной программы	Обеспечение жильем детей-сирот	всего расходные обязательства	x	x	x	x	144 080 900,00	137 330 700,00	129 452 900,00	410 864 500,00
			в том числе по ГРБС:								
			КУМИ Канского округа	922	x	x	x	144 080 900,00	137 330 700,00	129 452 900,00	410 864 500,00

Приложение № 2 к муниципальной программе Канского муниципального округа "Обеспечение доступным и комфортным жильем жителей округа"

Информация об источниках финансирования подпрограмм, отдельных мероприятий муниципальной программы Канского муниципального округа (средства местного бюджета, в том числе средства, поступившие из бюджетов других уровней бюджетной системы, бюджетов государственных внебюджетных фондов)

№ п/п	Статус (муниципальная программа Канского муниципального округа, подпрограмма)	Наименование муниципальной программы Канского муниципального округа	Уровень бюджетной системы/источники финансирования	2026 год	2027 год	2028 год	Итого на 2026-2028 годы
				5	6	7	
1	2	3	4	5	6	7	8
1	Муниципальная программа округа	«Обеспечение доступным и комфортным жильем жителей округа»	Всего	192 278 178,74	404 831 364,92	130 545 900,00	727 655 443,66
			в том числе:				
			местный бюджет	2 744 055,47	3 757 076,65	1 093 000,00	7 594 132,12
			краевой бюджет	189 534 123,27	401 074 288,27	129 452 900,00	720 061 311,54
			федеральный бюджет	0,00	0,00	0,00	0,00
			внебюджетные источники	0,00	0,00	0,00	0,00
1.1	Подпрограмма 1	Переселение граждан из аварийного жилищного фонда Канского муниципального округа	Всего	45 912 346,74	266 407 664,92	0,00	312 320 011,66
			в том числе:				
			местный бюджет	459 123,47	2 664 076,65	0,00	3 123 200,12
			краевой бюджет	45 453 223,27	263 743 588,27	0,00	309 196 811,54

			федеральный бюджет	0,00	0,00	0,00	0,00
			внебюджетные источники	0,00	0,00	0,00	0,00
1.2	Подпрограмма 2	Обеспечение жильем молодых семей	Всего	2 284 932,00	1 093 000,00	1 093 000,00	4 470 932,00
			в том числе:				
			местный бюджет	2 284 932,00	1 093 000,00	1 093 000,00	4 470 932,00
			краевой бюджет	0,00	0,00	0,00	0,00
			федеральный бюджет	0,00	0,00	0,00	0,00
			внебюджетные источники	0,00	0,00	0,00	0,00
1.3	Отдельное мероприятие муниципальной программы	Обеспечение жильем детей-сирот	Всего	144 080 900,00	137 330 700,00	129 452 900,00	410 864 500,00
			в том числе:				
			местный бюджет	0,00	0,00	0,00	0,00
			краевой бюджет	144 080 900,00	137 330 700,00	129 452 900,00	410 864 500,00
			федеральный бюджет	0,00	0,00	0,00	0,00
			внебюджетные источники	0,00	0,00	0,00	0,00

Приложение № 3 к муниципальной программе Канского муниципального округа "Обеспечение доступным и комфортным жильем жителей округа"

Перечень объектов недвижимого имущества Канского муниципального округа, подлежащих строительству, реконструкции, техническому перевооружению или приобретению

№ п/п	Наименование объекта, территория строительства (приобретения)	мощность объекта с указанием м.ед. измерения	Годы строительства, реконструкции, технического перевооружения (приобретения)	Предполагаемая (предельная) или сметная стоимость объекта	фактическое финансирование всего на 01.01. очередного финансового года	Остаток стоимости объекта в ценах муниципальных контрактов на 01.01. очередного финансового года			
							2026	2027	2028
1	2	3	4	5	6	7	8	9	10
Подпрограмма 1 «Переселение граждан из аварийного жилищного фонда Канского муниципального округа»									
Главный распорядитель: УС и ЖКХ Канского округа									
Мероприятие 1. Переселение граждан из аварийного жилищного фонда									
	Заказчик: УС и ЖКХ Канского округа						45 912 346,74	266 407 664,92	0,00
	в том числе:								
	местный бюджет						459 123,47	2 664 076,65	0,00
	краевой бюджет						45 453 223,27	263 743 588,27	0,00
Отдельное мероприятие муниципальной программы "Обеспечение жильем детей-сирот"									
КУМИ Канского округа									
	Обеспечение жильем детей-сирот								
	Заказчик: КУМИ Канского округа						141 685 400,00	134 938 500,00	127 060 700,00
	объект-жилье помещения (количество квартир-37)						x	x	x
	в том числе:						x	x	x
	местный бюджет						x	x	x
	краевой бюджет						141 685 400,00	x	x
	федеральный бюджет						x	x	x
	объект-жилье помещения (количество квартир - 37)						x	x	x
	в том числе:						x	x	x
	местный бюджет						x	x	x
	краевой бюджет						x	134 938 500,00	x
	федеральный бюджет						x	x	x
	объект-жилье помещения (количество квартир - 37)						x	x	x

	в том числе:					x	x	x
	местный бюджет					x	x	x
	краевой бюджет					x	x	127 060 700,00
	бюджет округа					x	x	x
Итого:						187 597 746,74	401 346 164,92	127 060 700,00

Приложение № 4к муниципальной программе
«Обеспечение доступным и
комфортным жильем жителей округа»

Подпрограмма 1
«Переселение граждан из аварийного жилищного фонда Канского муниципального округа»

1. Паспорт подпрограммы.

Наименование подпрограммы	«Переселение граждан из аварийного жилищного фонда Канского муниципального округа» (далее – подпрограмма)
Наименование муниципальной программы Канского муниципального округа, в рамках которой реализуется подпрограмма	«Обеспечение доступным и комфортным жильем жителей округа»
Исполнитель подпрограммы	УС и ЖКХ Канского округа
Цель и задачи подпрограммы	Цель подпрограммы - переселение граждан из аварийного жилищного фонда Задача подпрограммы - строительство (приобретение) жилья для переселения граждан, проживающих в жилых домах, признанных в установленном порядке аварийными и подлежащими сносу или реконструкции
Ожидаемые результаты от реализации подпрограммы с указанием динамики изменения показателей результативности, отражающих социально-экономическую эффективность реализации	Перечень и показатели результативности предоставлены в приложении № 1 к подпрограмме
Сроки реализации подпрограммы	2026-2028 годы
Информация по ресурсному обеспечению подпрограммы, в том числе в разбивке по всем источникам финансирования на очередной финансовый год и плановый период.	Источник финансирования - средства краевого, федерального и местного бюджета. Общий объем финансирования подпрограммы составляет 312 320 011,66 руб., в том числе по годам: 2026 год – 45 912 346,74 руб.; 2027 год – 266 407 664,92 руб.; 2028 год – 00,00 руб.; в том числе: средства краевого бюджета – 309 196 811,54 руб.: 2026 год – 45 453 223,27 руб.; 2027 год – 263 743 588,27 руб.; 2028 год – 00,00 руб.; средства федерального бюджета – 0,00 руб.: 2026 год – 0,00 руб.; 2027 год – 0,00 руб.; 2028 год – 00,00 руб.; средства местного бюджета – 3 123 200,12 руб.: 2026 год – 459 123,47 руб.; 2027 год – 2 664 076,65 руб.; 2028 год – 00,00 руб.

2. Мероприятия подпрограммы

Перечень мероприятий подпрограммы приведен в приложении № 2 к настоящей подпрограмме.

3. Механизм реализации подпрограммы

Финансирование мероприятий подпрограммы для переселения граждан, проживающих в многоквартирных домах Канского муниципального округа, признанных в установленном порядке аварийными (далее - мероприятия подпрограммы), осуществляется за счет средств публично-правовой компании (Фонд развития территорий) (далее - Фонд), краевого и местного бюджета.

Объем финансирования на проведение в рамках реализации подпрограммы мероприятий по переселению граждан из аварийного жилищного фонда определен исходя из перечня аварийных многоквартирных домов, площади расселяемых жилых помещений и размера стоимости одного квадратного метра общей площади жилых помещений, предоставляемых гражданам в соответствии с подпрограммой. При определении объема финансирования на проведение в рамках реализации подпрограммы мероприятий по переселению граждан из аварийного жилищного фонда учитывался размер стоимости одного квадратного метра общей площади жилых помещений, предоставляемых гражданам в соответствии с программой в рамках реализации Федерального закона, утверждаемый федеральным органом исполнительной власти, осуществляющим функции по выработке государственной политики и нормативно-правовому регулированию в сфере строительства, архитектуры, градостроительства (за исключением государственного технического учета и технической инвентаризации объектов капитального строительства) и жилищно-коммунального хозяйства (далее - предельная стоимость одного квадратного метра общей площади жилого помещения). Расходование средств по подпрограмме осуществляется на строительство многоквартирных домов (в том числе участия в долевом строительстве), приобретение жилых помещений у застройщиков, приобретение жилых помещений у лиц, не являющихся застройщиками, на выплату лицам, в чей собственности находятся жилые помещения, входящие в аварийный жилищный фонд, выплату выкупной цены за изымаемые жилые помещения в соответствии со статьей 32 Жилищного кодекса Российской Федерации.

Планируемый объем средств на реализацию подпрограммы определяется как произведение предельной стоимости одного квадратного метра общей площади жилого помещения и суммы общей площади расселяемых жилых помещений и тридцати процентов от общей площади расселяемых жилых помещений по муниципальному образованию (далее - планируемый объем средств).

Планируемый объем средств местного бюджета на реализацию подпрограммы в пределах этапа определяется как один процент от произведения общей площади расселяемых жилых помещений и предельной стоимости одного квадратного метра общей площади жилого помещения.

Средства, образовавшиеся в результате возникновения разницы между ценой заключенного муниципального контракта и ценой муниципального контракта, рассчитанной в соответствии с планируемым объемом средств, уменьшаются пропорционально между средствами Фонда и средствами краевого бюджета.

Гражданам, переселяемым из жилых помещений, занимаемых по договорам социального найма в многоквартирных домах муниципального образования город Канск, признанных в установленном порядке аварийными, предоставляются жилые помещения в построенных многоквартирных домах в соответствии со [статьями 86, 87, 89](#) Жилищного кодекса Российской Федерации.

Собственникам жилья предоставляются жилые помещения, построенные в рамках подпрограммы, по договорам мены взамен изымаемого муниципальными образованиями аварийного жилищного фонда в соответствии со статьей 32 Жилищного кодекса Российской Федерации, при достижении соглашения с собственником жилого помещения в соответствии с частью 8 статьи 32 Жилищного кодекса Российской Федерации.

Финансирование мероприятий по участию в долевом строительстве многоквартирных домов, приобретение жилых помещений путем инвестирования в строительство многоквартирного жилого дома в городе Канске, приобретение вторичного жилого фонда, приобретение жилых помещений у лиц являющимися застройщиками, выкуп жилых помещений у собственников, для последующего предоставления жилых помещений гражданам, переселяемым из аварийного жилищного фонда, выплате выкупной цены (далее - мероприятия программы) осуществляется за счет средств Фонда, средств краевого бюджета и средств бюджета муниципального образования город Канск.

Средства Фонда и средства местного бюджета направляются на в строительство многоквартирного жилого дома финансирование мероприятий подпрограммы.

Средства краевого бюджета направлены:

- на инвестирование мероприятий программы; финансирование стоимости разницы общей площади предоставляемого гражданам жилого помещения (без учета балконов, лоджий, веранд, террас) и общей площади ранее занимаемого жилого помещения (без учета балконов, лоджий, веранд, террас);
в 2026 - 2028 годах – на финансирование мероприятий подпрограммы.

Главным распорядителем бюджетных средств, предусмотренных на реализацию мероприятий подпрограммы, является УС и ЖКХ Канского округа.

Порядок перечисления денежных средств из бюджета Канского муниципального округа на приобретение жилых помещений устанавливается нормативно-правовым актом округа.

УС и ЖКХ Канского округа в течение месяца после переселения граждан из жилищного фонда, признанного в установленном порядке аварийным, представляет в министерство строительства и жилищно-коммунального хозяйства Красноярского края перечень снесенных домов с указанием общей площади помещений и перечень предоставленного жилья с указанием следующих данных:

- 1) адреса предоставленного жилого помещения (улица, номер дома, квартиры);
- 2) количества комнат, общей площади и жилой площади помещения;
- 3) состава переселенной семьи, фамилии, имени, отчества каждого члена семьи;
- 4) оснований проживания в ранее занимаемом жилом помещении (договор найма, договор социального найма, договор купли-продажи, договор дарения и другие основания).

При участии Канского муниципального округа в долевом строительстве многоквартирных домов и приобретении жилых помещений путем инвестирования в строительство многоквартирного жилого дома в Канской муниципальном округе средства подпрограммы направляются на оплату части стоимости жилого помещения, не превышающей произведения общей проектной площади жилого помещения (без учета балконов, лоджий, веранд и террас) и предельной стоимости.

При строительстве жилья Канским муниципальным округом средства подпрограммы направляются на оплату части стоимости строительства, определяемой в соответствии с проектной документацией, имеющей положительное заключение государственной экспертизы, но не превышающей произведения общей проектной площади жилых помещений (без учета балконов, лоджий, веранд и террас) и предельной стоимости.

УС и ЖКХ Канского округа составляет отчетность о расходовании субсидий в соответствии с Инструкцией о порядке составления и представления отчета о расходовании средств Фонда, бюджета субъекта Российской Федерации и местных бюджетов на реализацию региональных адресных программ по переселению граждан из аварийного жилищного фонда и представляет в уполномоченный орган исполнительной власти Красноярского края отчет о расходовании субсидий, в соответствии с порядком, утвержденным правлением Фонда, с приложением копий платежных документов и реестра платежных документов, подтверждающих расходование муниципальным образованием Канского муниципального округа средств, в соответствии с подпрограммой, ежемесячно не позднее 3-го числа месяца, следующего за отчетным; ежегодно - не позднее 12 января года, следующего за отчетным.

4. Управление подпрограммой и контроль за исполнением подпрограммы

Управление подпрограммой осуществляет УС и ЖКХ Канского округа, которое определяет результаты и производит оценку реализации подпрограммы в целом. УС и ЖКХ Канского округа несет ответственность за реализацию подпрограммы и достижения конечных результатов. Внутренний муниципальный финансовый контроль за использованием средств бюджета округа в ходе реализации подпрограммы осуществляет Финансовое управление Канского округа. Внешний муниципальный финансовый контроль за использованием средств бюджета округа в ходе реализации подпрограммы осуществляет Счетная палата Канского округа.

Приложение № 1 к подпрограмме «Переселение граждан из аварийного жилищного фонда Канского муниципального округа»

Перечень и значения показателей результативности подпрограммы

№ п/п	Цель, показатели результативности	Ед. изм.	Источник информации	Годы реализации подпрограммы		
				2026 год	2027 год	2028 год
1	2	3	4	5	6	7
1	Цель подпрограммы: Переселение граждан из аварийного жилищного фонда					
	Задача подпрограммы: строительство (приобретение) жилья для переселения граждан, проживающих в жилых домах, признанных в установленном порядке аварийными и подлежащими сносу или реконструкции					
1.1.	Доля аварийного жилищного фонда, признанного с 01.01.2017 года в установленном порядке аварийным и подлежащим сносу в связи с физическим износом в процессе их эксплуатации, в общем объеме жилищного фонда округа	%	x	0,70	0,60	0,50
1.2.	Переселение граждан из аварийного жилищного фонда	жил.пом	x	8	39	x

Приложение № 2 к подпрограмме «Переселение граждан из аварийного жилищного фонда Канского муниципального округа»

Перечень мероприятий подпрограммы

№ п/п	Цели, задачи, мероприятия подпрограммы	ГРБС	Код бюджетной классификации				Годы реализации подпрограммы				Ожидаемый непосредственный результат (краткое описание) от реализации подпрограммного мероприятия (в том числе в натуральном выражении)
			ГРБС	РзПр	ЦСР	ВР	2026 год	2027 год	2028 год	итого на 2026-2028 годы	
1	2	3	4	5	6	7	16	17	18	19	20
1	Цель подпрограммы: переселение граждан из аварийного жилищного фонда										
1.1.	Задача подпрограммы: строительство (приобретение) жилья для переселения граждан, проживающих в жилых домах, признанных в установленном порядке аварийными и подлежащими сносу или реконструкции										
1.1.1	Мероприятие 1. Обеспечение мероприятий по переселению граждан из аварийного жилищного фонда за счет средств муниципального округа				081И26748S	412	459 123,47	2 664 076,65	0,00	3 123 200,12	Приобретение 47 жилых помещений. В том числе по годам: 2026 - 8 жилых помещений; 2027 - 39 жилых помещений; 2028 - 0 жилых помещений.
1.1.2	Мероприятие 2. Обеспечение мероприятий по переселению граждан из аварийного жилищного фонда, за счет средств, публично-правовой компании "Фонд развития территорий"				081И267483	412	15 495 907,27	59 630 847,70	0,00	75 126 754,97	
1.1.3	Мероприятие 3. Обеспечение мероприятий по переселению граждан из аварийного жилищного фонда				081И267484	412	29 957 316,00	204 112 740,57	0,00	234 070 056,57	
Итого по подпрограмме							45 912 346,74	266 407 664,92	0,00	312 320 011,66	

Приложение № 5 к муниципальной программе «Обеспечение доступным и комфортным жильем жителей округа»

ПОДПРОГРАММА 2 «ОБЕСПЕЧЕНИЕ ЖИЛЬЕМ МОЛОДЫХ СЕМЕЙ»

1. ПАСПОРТ ПОДПРОГРАММЫ

Наименование подпрограммы	«Обеспечение жильем молодых семей» (далее - подпрограмма)
Наименование муниципальной программы Канского муниципального округа, в рамках которой реализуется подпрограмма	«Обеспечение доступным и комфортным жильем жителей округа»
Исполнитель подпрограммы	Администрация Канского округа
Цель и задачи подпрограммы	Цель подпрограммы - предоставление поддержки в решении жилищной проблемы молодых семей, признанных в установленном порядке, нуждающимися в улучшении жилищных условий и являющимися участниками подпрограммы. Задача подпрограммы - предоставление молодым семьям - участникам подпрограммы социальных выплат на приобретение (строительство) жилья.
Ожидаемые результаты от реализации подпрограммы с указанием динамики изменения показателей результативности, отражающих социально-экономическую эффективность реализации подпрограммы	Перечень и значения показателей результативности подпрограммы представлены в приложении № 1 к подпрограмме.
Сроки реализации подпрограммы	2026 - 2028 годы
Информация по ресурсному обеспечению подпрограммы, в том числе в разбивке по всем источникам финансирования на очередной финансовый год и плановый период	Источник финансирования - средства краевого, федерального и местного бюджета. Общий объем финансирования подпрограммы составляет 4 470 932,00 руб., в том числе по годам: 2026 год – 2 284 932,00 руб.; 2027 год – 1 093 000,00 руб.; 2028 год – 1 093 000,00 руб.; в том числе: средства краевого бюджета – 00,00 руб.: 2026 год – 00,00 руб.; 2027 год – 00,00 руб.; 2028 год – 00,00 руб., средства федерального бюджета – 00,00 руб.: 2026 год – 00,00 руб.; 2027 год – 00,00 руб.; 2028 год – 00,00 руб., средства местного бюджета – 4 470 932,00 руб.: 2026 год – 2 284 932,00 руб.; 2027 год – 1 093 000,00 руб.; 2028 год – 1 093 000,00 руб.

2. МЕРОПРИЯТИЯ ПОДПРОГРАММЫ

Перечень мероприятий подпрограммы приведен в приложении № 2 к настоящей подпрограмме.

3. Механизм реализации подпрограммы

3.1. Общие положения

- Механизм реализации подпрограммы предполагает предоставление субсидий бюджетом Канского муниципального округа на оказание государственной поддержки молодым семьям - участникам подпрограммы, нуждающимся в жилых помещениях, путем предоставления им социальных выплат.
 - Участие в подпрограмме является добровольным.
 - Право на улучшение жилищных условий с использованием социальной выплаты за счет средств федерального, краевого и местного бюджетов предоставляется молодой семье только один раз.
 - Социальная выплата может быть использована:
 - для оплаты цены договора купли-продажи жилого помещения (за исключением случаев, когда оплата цены договора купли-продажи предусматривается в составе цены договора с уполномоченной организацией на приобретение жилого помещения на первичном рынке жилья);
 - для оплаты цены договора строительного подряда на строительство жилого дома (далее – договор строительного подряда);
 - для осуществления последнего платежа в счет уплаты паевого взноса в полном размере, после уплаты которого жилое помещение переходит в собственность молодой семьи (в случае если молодая семья или один из супругов в молодой семье является членом жилищного, жилищно-строительного, жилищного накопительного кооператива (далее - кооператив));
 - для уплаты первоначального взноса при получении жилищного кредита, в том числе ипотечного, или жилищного займа (далее – жилищный кредит) на приобретение жилого помещения по договору купли-продажи или строительству жилого дома;
 - для оплаты цены договора с уполномоченной организацией на приобретение в интересах молодой семьи жилого на первичном рынке жилья, в том числе на оплату цены договора купли-продажи жилого помещения (в случаях, когда это предусмотрено договором с уполномоченной организацией) и (или) оплату услуг указанной организации;
 - для погашения суммы основного долга (части суммы основного долга) и уплаты процентов по жилищным кредитам на приобретение жилого помещения или строительству жилого дома или по кредиту (займу) на погашение ранее предоставленного жилищного кредита на приобретение жилого помещения или строительству жилого дома, за исключением иных процентов, штрафов, комиссий и пеней за просрочку исполнения обязательств по указанным жилищным кредитам или кредитам (займам) на погашение ранее предоставленного жилищного кредита;
 - для уплаты цены договора участия в долевом строительстве, который предусматривает в качестве объекта долевого строительства жилое помещение, содержащего одно из условий привлечения денежных средств участников долевого строительства, установленных пунктом 5 части 4 статьи 4 Федерального закона «Об участии в долевом строительстве многоквартирных домов и иных объектов недвижимости и о внесении изменений в некоторые законодательные акты Российской Федерации» (далее - договор участия в долевом строительстве), или уплаты цены договора уступки участником долевого строительства прав требований по договору участия в долевом строительстве (далее - договор уступки прав требований по договору участия в долевом строительстве);
 - для уплаты первоначального взноса при получении жилищного кредита на уплату цены договора участия в долевом строительстве, на уплату цены договора уступки прав требований по договору участия в долевом строительстве;
 - для погашения суммы основного долга (части суммы основного долга) и уплаты процентов по жилищному кредиту на уплату цены договора участия в долевом строительстве или на уплату цены договора уступки прав требований по договору участия в долевом строительстве либо по кредиту (займу) на погашение ранее предоставленного жилищного кредита на уплату цены договора участия в долевом строительстве или на уплату цены договора уступки прав требований по договору участия в долевом строительстве (за исключением иных процентов, штрафов, комиссий и пеней за просрочку исполнения обязательств по указанным жилищным кредитам либо кредитам (займам) на погашение ранее предоставленного жилищного кредита).
 - Социальная выплата не может быть использована на приобретение жилого помещения у близких родственников (супруга (супруги), бабушки (бабушки), внуков, родителей (в том числе усыновителей), детей (в том числе усыновленных), полнородных и неполнородных братьев и сестер).
 - Участником подпрограммы может быть молодая семья, в том числе молодая семья, имеющая одного ребенка и более, где один из супругов не является гражданином Российской Федерации, а также неполная молодая семья, состоящая из одного молодого родителя, являющегося гражданином Российской Федерации, и одного ребенка и более, соответствующие следующим требованиям:
 - возраст каждого из супругов либо одного родителя в неполной семье на день утверждения министерством строительства и жилищно-коммунального хозяйства Красноярского края (далее – министерство) списка молодых семей - претендентов на получение социальных выплат в планируемом году не превышает 35 лет;
 - признание молодой семьи нуждающейся в жилом помещении в соответствии с пунктом 6 настоящего подраздела;
 - наличие у семьи доходов, позволяющих получить кредит, либо иных денежных средств, достаточных для оплаты расчетной (средней) стоимости жилья в части, превышающей размер предоставляемой социальной выплаты.
- Условием участия в подпрограмме и предоставления социальной выплаты является согласие совершеннолетних членов молодой семьи на обработку органами местного самоуправления, органами исполнительной власти Красноярского края, федеральными органами исполнительной власти персональных данных о членах молодой семьи.
- Согласие должно быть оформлено в соответствии со статьей 9 Федерального закона от 27.07.2006 № 152-ФЗ «О персональных данных».
- Применительно к настоящей подпрограмме под нуждающимися в жилых помещениях понимаются молодые семьи:
 - поставленные на учет в качестве нуждающихся в улучшении жилищных условий до 1 марта 2005 года;
 - признанные для цели участия в подпрограмме нуждающимися в жилых помещениях после 1 марта 2005 года по тем же основаниям, которые установлены статьей 51 Жилищного кодекса Российской Федерации, для признания граждан нуждающимися в жилых помещениях, предоставляемых по договорам социального найма, вне зависимости от того, поставлены ли они на учет в качестве нуждающихся в жилых помещениях.

При определении для молодой семьи уровня обеспеченности общей площадью жилого помещения учитывается суммарный размер общей площади всех пригодных для проживания жилых помещений, занимаемых членами молодой семьи по договорам социального найма, и (или) жилых помещений и (или) части жилого помещения (жилых помещений), принадлежащих членам молодой семьи на праве собственности.

При определении для молодой семьи уровня обеспеченности общей площадью жилого помещения в случае использования социальной выплаты в соответствии с подпунктами «е» и «и» пункта 4 подраздела 3.1 подпрограммы не учитывается жилое помещение, приобретенное (построенное) за счет средств жилищного кредита, предусмотренного указанными подпунктами, обязательств по которому полностью не исполнены, либо не исполнены обязательства по кредиту (займу) на погашение ранее предоставленного жилищного кредита.

7. Порядок и условия признания молодой семьи имеющей достаточные доходы, позволяющие получить кредит, либо иные денежные средства для оплаты расчетной (средней) стоимости жилья в части, превышающей размер предоставляемой социальной выплаты, устанавливаются Законом Красноярского края от 06.10.2011 № 13-6224 «Об отдельных вопросах правового регулирования предоставления молодым семьям социальных выплат на приобретение (строительство) жилья» (далее - Закон).

3.2. Порядок признания молодой семьи участником подпрограммы и формирования списков молодых семей - участников подпрограммы, изъявивших желание получить социальную выплату в планируемом году

1. Для участия в подпрограмме в целях использования социальной выплаты в соответствии с подпунктами «а» - «д», «ж» и «з» пункта 4 подраздела 3.1 подпрограммы, молодая семья до 15 мая года, предшествующего планируемому, подает в администрацию Канского округа, следующие документы:

а) заявление по форме согласно приложению № 4 к подпрограмме в 2 экземплярах (один экземпляр возвращается заявителю с указанием даты принятия заявления и приложенных к нему документов);

б) копии документов, удостоверяющих личность каждого члена семьи;

в) копию свидетельства о браке (на неполную семью не распространяется);

г) документ, подтверждающий признание молодой семьи, нуждающейся в жилых помещениях;

д) документы, подтверждающие признание молодой семьи, имеющей доходы, позволяющие получить кредит, либо иные денежные средства для оплаты расчетной (средней) стоимости жилья в части, превышающей размер предоставляемой социальной выплаты;

е) копия документа, подтверждающего регистрацию в системе индивидуального (персонифицированного) учета каждого члена семьи;

ж) копия документа, подтверждающего участие одного или обоих супругов молодой семьи либо одного родителя в неполной молодой семье в специальной военной операции на территориях Украины, Донецкой Народной Республики, Луганской Народной Республики, Запорожской области и Херсонской области (далее - специальная военная операция) (при наличии);

з) копия свидетельства о смерти супруга (супруги), принимавшего (принимавшей) участие в специальной военной операции (при наличии).

2. Для участия в подпрограмме, в целях использования социальной выплаты, в соответствии с подпунктами «е» и «и» пункта 4 подраздела 3.1 подпрограммы молодая семья до 15 мая года, предшествующего планируемому, подает в администрацию Канского муниципального округа следующие документы:

а) заявление по форме согласно приложению № 4 к подпрограмме в 2 экземплярах (один экземпляр возвращается заявителю с указанием даты принятия заявления и приложенных к нему документов);

б) копии документов, удостоверяющие личность каждого члена семьи;

в) копия свидетельства о браке (на неполную семью не распространяется);

г) выписка (выписки) из Единого государственного реестра недвижимости о правах на жилое помещение (жилой дом), приобретенное (построенное) с использованием

средств жилищного кредита, либо при незавершенном строительстве жилого дома договор строительного подряда или иные документы, подтверждающие расходы по строительству жилого дома (далее - документы), - в случае использования социальной выплаты в соответствии с подпунктом «е» пункта 4 подраздела 3.1 подпрограммы;

д) копия договора участия в долевом строительстве (договора уступки прав требований по договору участия в долевом строительстве) - в случае использования социальной выплаты в соответствии с подпунктом «и» пункта 4 подраздела 3.1 подпрограммы;

е) копия договора жилищного кредита;

ж) копия договора кредита (займа) на погашение ранее предоставленного жилищного кредита - в случае использования социальной выплаты для погашения суммы основного долга (части суммы основного долга) и уплаты процентов по кредиту (займу) на погашение ранее предоставленного жилищного кредита;

з) документ, подтверждающий признание молодой семьи нуждающейся в жилом помещении в соответствии с пунктом 6 подраздела 3.1 подпрограммы на день заключения договора жилищного кредита, указанного в подпункте «е» настоящего пункта;

и) справка кредитора (займодавца) об оставшейся части суммы основного долга по жилищному кредиту или кредиту (займу) на погашение ранее предоставленного жилищного кредита, для погашения которого используется социальная выплата, и сумме задолженности по выплате процентов за пользование соответствующим кредитом;

к) копия документа, подтверждающего регистрацию в системе индивидуального (персонифицированного) учета каждого члена семьи;

л) копия документа, подтверждающего участие одного или обоих супругов молодой семьи либо одного родителя в неполной молодой семье в специальной военной операции (при наличии);

м) копия свидетельства о смерти супруга (супруги), принимавшего (принимавшей) участие в специальной военной операции (при наличии).

3. Копии документов, предъявляемые заявителями в соответствии с пунктами 1, 2 настоящего подраздела, заверяются уполномоченным должностным лицом администрации Канского муниципального округа при предъявлении оригиналов документов.

От имени молодой семьи документы, предусмотренные пунктами 1, 2 настоящего подраздела, могут быть поданы от имени молодой семьи одним из ее совершеннолетних членов либо иным уполномоченным лицом при наличии надлежащим образом оформленных полномочий.

4. Администрация Канского округа в течение 5 рабочих дней со дня получения документов, указанных в пунктах 1, 2 настоящего подраздела, организует работу по проверке сведений, содержащихся в этих документах, и принимает решение о признании либо об отказе в признании молодой семьи участником подпрограммы.

Для получения информации о ранее реализованном (нереализованном) праве молодой семьи на улучшение жилищных условий с использованием средств федерального, краевого и местного бюджетов администрация Канского округа направляет соответствующие запросы в муниципальные образования по месту предыдущего жительства членов молодой семьи.

О принятом решении молодая семья письменно уведомляется администрацией Канского муниципального округа в течение 3 рабочих дней.

5. Администрация Канского округа регистрирует заявления и документы, поданные молодыми семьями на участие в подпрограмме, в соответствии с пунктами 1, 2 настоящего подраздела в книге регистрации и учета (далее - книга регистрации и учета).

Книга регистрации и учета является документом строгой отчетности, прошивается, пронумеровывается, удостоверяется подписью должностного лица, уполномоченного администрацией Канского муниципального округа, и печатью администрации Канского муниципального округа. В ней не допускаются подчистки, поправки. Изменения, вносимые на основании документов, заверяются подписью должностного лица, уполномоченного администрацией Канского муниципального округа, и печатью.

6. Основаниями для отказа в признании молодой семьи участником подпрограммы являются:

а) несоответствие молодой семьи требованиям, предусмотренным пунктом 5 подраздела 3.1 подпрограммы;

б) непредставление или представление не в полном объеме документов, предусмотренных пунктами 1 или 2 настоящего подраздела подпрограммы;

в) недостоверность сведений, содержащихся в представленных документах;

г) ранее реализованное право на улучшение жилищных условий с использованием социальной выплаты или иной формы государственной поддержки за счет средств федерального, краевого и местного бюджетов, за исключением средств (части средств) материнского (семейного) капитала, а также мер государственной поддержки семей, имеющих детей, в части погашения обязательств по ипотечным жилищным кредитам, предусмотренных Федеральным законом «О мерах государственной поддержки семей, имеющих детей, в части погашения обязательств по ипотечным жилищным кредитам (займам) и о внесении изменений в статью 13.2 Федерального закона «Об актах гражданского состояния».

7. Повторное обращение с заявлением об участии в подпрограмме допускается после устранения оснований для отказа, предусмотренных в пункте 6 настоящего подраздела.

8. Администрация Канского округа до 1 июня года, предшествующего планируемому, формирует списки молодых семей - участников подпрограммы, изъявивших желание получить социальную выплату в планируемом году (далее - списки молодых семей - участников подпрограммы), утверждая его и до 7 июня года, предшествующему планируемому, предоставляет в министерство по форме согласно приложению № 5 к подпрограмме.

9. Администрация Канского округа формирует списки молодых семей - участников подпрограммы в хронологическом порядке согласно дате принятия решения о признании молодой семьи нуждающейся в жилом помещении.

В первую очередь в указанные списки включаются молодые семьи - участники подпрограммы, поставленные на учет в качестве нуждающихся в улучшении жилищных условий до 1 марта 2005 года, - по дате такой постановки, а также молодые семьи, имеющие 3 и более детей, а также молодые семьи, в которых один или оба супруга либо один родитель в неполной молодой семье принимают (принимали) участие в специальной военной операции - по дате принятия решения о признании молодой семьи нуждающейся в жилых помещениях.

Молодые семьи, поставленные на учет в качестве нуждающихся в улучшении жилищных условий в один и тот же день или признанные в один и тот же день нуждающимися в жилых помещениях, включаются в данные списки по более ранней дате рождения одного из супругов (одного родителя в неполной семье).

При формировании списка молодых семей - участников подпрограммы в рамках выделенного лимита администрация Канского округа может установить квоту для молодых семей, не относящихся к молодым семьям, поставленным на учет в качестве нуждающихся в улучшении жилищных условий до 1 марта 2015 г., или молодым семьям, имеющим 3 и более детей, а также молодым семьям, в которых один или оба супруга либо один родитель в неполной молодой семье принимают (принимали) участие в специальной военной операции в размере не более 30 процентов общего количества молодых семей, включаемых в указанный список.

10. Для включения в списки молодых семей - участников подпрограммы администрация Канского округа в срок до 15 мая года, предшествующего планируемому, заявление о включении в список молодых семей - участников по форме согласно приложению № 8 к подпрограмме.

В случае изменения у молодой семьи, состоящей в списках молодых семей-участников, обстоятельств, влияющих на участие молодой семьи в мероприятии, фамилии, имени, отчества, паспортных данных членов молодой семьи, места жительства молодой семьи, жилищных условий молодой семьи, а также изменения состава семьи, влияющего на уменьшение размера социальной выплаты (расторжения брака, смерть членов семьи), молодая семья в течение 10 дней со дня произошедших изменений, в соответствии с подпунктом «ж» пункта 14 настоящего подраздела, подает в администрацию Канского округа заявление об указанных фактах в произвольной форме.

Администрация Канского округа в течение 7 рабочих дней по результатам рассмотрения заявления принимает решение о внесении изменений в список молодых семей - участников. В течение 7 рабочих дней с момента принятия указанного решения его копия направляется в министерство.

11. Министерство на основании списков молодых семей - участников подпрограммы, поступивших от администрации Канского округа, отобранной по результатам конкурсного отбора муниципальных образований для участия в мероприятии, и с учетом средств, которые планируется выделить на финансирование подпрограммы из бюджетов Красноярского края и бюджета Канского округа на соответствующий год, и (при наличии) средств, предоставляемых организациями, участвующими в реализации подпрограммы, за исключением организаций, представляемых жилищные кредиты и займы, в соответствии с очередностью, установленной пунктом 9 настоящего подраздела,

формирует и утверждает сводный список молодых семей - участников мероприятия, изъявивших желание получить социальную выплату в планируемом году (далее - сводный список молодых семей – участников).

12. После утверждения сводного списка молодых семей - участников подпрограммы на планируемый год, внесение в него изменений, в части увеличения состава молодой семьи не производится. Такие молодые семьи могут участвовать в мероприятии «Предоставление дополнительной социальной выплаты при рождении (усыновлении) одного ребенка» (далее - мероприятие) согласно Порядку предоставления дополнительной социальной выплаты молодой семье при рождении (усыновлении) одного ребенка, утвержденному Постановлением Правительства Красноярского края от 24.12.2024 № 1068-п (далее – Порядок Красноярского края), при соответствии условиям мероприятия настоящего Порядка.

13. При изменении фамилии, имени, отчества, паспортных данных членов молодой семьи, состоящей в списках молодых семей - участников подпрограммы, ее жилищных условий, иных обстоятельств, влияющих на получение социальной выплаты в текущем году, она подает в администрацию Канского муниципального округа заявление с приложением подтверждающих документов. На основании представленных документов администрация Канского округа в течение 7 рабочих дней принимает решение о внесении изменений в список молодых семей - участников, копию которого в течение 7 рабочих дней с момента принятия направляет в министерство. Министерство учитывает произошедшие изменения при формировании списка молодых семей - претендентов на получение социальных выплат в текущем году, установленного пунктом 1 раздела 3 мероприятия.

14. Решение о снятии молодой семьи с учета (исключении молодой семьи из списка молодых семей - участников подпрограммы) принимается администрацией Канского муниципального округа в случаях:

а) получения социальной выплаты за счет средств федерального, краевого и городского бюджетов на приобретение или строительство жилья кем-либо из членов молодой семьи, за исключением средств (части средств) материнского (семейного) капитала, а также мер государственной поддержки семей, имеющих детей, в части погашения обязательств по ипотечным жилищным кредитам, предусмотренных Федеральным законом «О мерах государственной поддержки семей, имеющих детей, в части погашения обязательств по ипотечным жилищным кредитам (займам) и о внесении изменений в статью 13 Федерального закона «Об актах гражданского состояния», краевого бюджета кем-либо из членов молодой семьи;

б) переезда в другое муниципальное образование на постоянное место жительства;

в) выявления недостоверных сведений в представленных документах;

г) письменного отказа молодой семьи от участия в подпрограмме;

д) расторжения брака молодой семьей, не имеющей детей;

е) достижения возраста 36 лет одним из супругов молодой семьи;

ж) утраты молодой семьей нуждаемости в жилых помещениях, за исключением случаев улучшения жилищных условий способами, цели использования социальной выплаты по которым предусмотрены подпунктами «в», «е» и «и» пункта 4 подраздела 3.1 подпрограммы.

15. Администрация Канского округа в течение 7 рабочих дней с момента установления обстоятельств, указанных в пункте 14 настоящего подраздела, принимает решение о снятии молодой семьи с учета (исключении из списка молодых семей - участников подпрограммы). В течение 10 рабочих дней с момента принятия указанного решения его копия направляется молодой семье способом, указанным в заявлении о включении в список, а также в министерство.

Министерство готовит приказ об исключении молодой семьи из сводного списка молодых семей – участников в течение 10 рабочих дней с момента получения копии решения о снятии молодой семьи с учета от администрации Канского округа.

Если у молодой семьи после снятия с учета вновь возникло право на получение социальных выплат, то ее повторное обращение с заявлением на участие в подпрограмме производится на общих основаниях.

3.3. Определение размера социальной выплаты

1. Социальная выплата, предоставляемая участнику подпрограммы, формируется на условиях софинансирования за счет средств федерального, краевого и местного бюджетов.

Размер социальной выплаты составляет не менее:

- 35 процентов от расчетной (средней) стоимости жилья, определяемой в соответствии с требованиями подпрограммы, для молодых семей, не имеющих детей;

- 40 процентов от расчетной (средней) стоимости жилья, определяемой в соответствии с требованиями подпрограммы, для молодых семей, имеющих 1 ребенка и более, а также для неполных молодых семей, состоящих из 1 молодого родителя и 1 ребенка или более (далее - неполные молодые семьи).

2. Расчет размера социальной выплаты производится исходя из размера общей площади жилого помещения, установленной для семей разной численности, количества членов молодой семьи - участника подпрограммы и норматива стоимости 1 кв. метра общей площади жилья по Канскому муниципальному округу. Норматив стоимости 1 кв. м общей площади жилья по Канскому муниципальному округу для расчета размера социальной выплаты устанавливается администрацией Канского округа, но не выше средней рыночной стоимости 1 кв. м общей площади жилья по Красноярскому краю, определяемую Министерством строительства и жилищно-коммунального хозяйства Российской Федерации.

- Расчет размера социальной выплаты для молодой семьи, в которой один из супругов не является гражданином Российской Федерации, производится исходя из размера общей площади жилого помещения, установленного для семей разной численности с учетом членов семьи, являющихся гражданами Российской Федерации.

3. Размер общей площади жилого помещения, с учетом которой определяется размер социальной выплаты, составляет:

- для семьи, состоящей из 2 человек (молодые супруги или 1 молодой родитель и ребенок), - 42 кв. м;

- для семьи, состоящей из 3 и более человек, включающей помимо молодых супругов одного и более детей (либо семьи, состоящей из 1 молодого родителя и 2 и более детей), - по 18 кв. м на 1 человека.

4. Расчетная (средняя) стоимость жилья, используемая при расчете размера социальной выплаты, определяется по формуле:

$$СтЖ = Н \times РЖ,$$

где:

СтЖ - расчетная (средняя) стоимость жилья, используемая при расчете размера социальной выплаты;

Н - норматив стоимости 1 кв. м общей площади жилья по муниципальному образованию город Канск;

РЖ - размер общей площади жилого помещения, определяемый исходя из численного состава семьи.

5. Размер социальной выплаты рассчитывается на дату утверждения министерством списков молодых семей – претендентов, указывается в свидетельстве и остается неизменным в течение всего срока его действия.

6. Субсидия предоставляется при соблюдении условия софинансирования мероприятий из местного бюджета, установленного с учетом уровня расчетной бюджетной обеспеченности муниципальных образований после выравнивания (далее - РБО), в следующем размере:

- для муниципальных образований с уровнем РБО менее 1,2 и ровно 1,2 - не менее 7%;

- для муниципальных образований с уровнем РБО свыше 1,2 - не менее 10%.

Итоговый размер средств местного бюджета в предоставляемой молодой семье социальной выплате зависит от размера субсидии, предоставляемой из федерального бюджета бюджету Красноярского края.

В случае если денежных средств из краевого и федерального бюджетов для финансирования подпрограммы в текущем году недостаточно, средства местного бюджета, предусмотренные на финансирование подпрограммы в текущем году, используются в полном объеме на предоставление социальных выплат молодым семьям в соответствии с очередностью в списке молодых семей - участников подпрограммы в пределах утвержденного размера социальной выплаты.

7. Предоставление дополнительной социальной выплаты при рождении (усыновлении) 1 ребенка осуществляется в соответствии с мероприятием государственная программа Красноярского края согласно направленному заявлению в администрацию Канского округа в соответствии с приложением №7 к подпрограмме).

3.4. Правила выдачи и реализации свидетельств на получение социальных выплат на приобретение жилья или строительство индивидуального жилого дома

1. Право молодой семьи участницы подпрограммы на получение социальной выплаты удостоверяется именным документом - свидетельством о праве на получение социальной выплаты на приобретение жилого помещения или строительство индивидуального жилого дома (далее - свидетельство), которое не является ценной бумагой.

Срок действия свидетельства составляет не более 7 месяцев с даты выдачи, указанной в этом свидетельстве. Для свидетельств, выданных в 2020 году, срок действия составляет не более 9 месяцев с даты выдачи, указанной в свидетельстве.

Выдача свидетельства осуществляется по форме согласно приложению № 1 к Правилам предоставления молодым семьям социальных выплат на приобретение (строительство) жилья и их использования (согласно Постановлению Правительства Российской Федерации от 17.12.2010 № 1050 «О реализации отдельных мероприятий государственной программы Российской Федерации «Обеспечение доступным и комфортным жильем и коммунальными услугами граждан Российской Федерации») администрацией Канского муниципального округа в соответствии с выпиской из утвержденного министерством списка молодых семей – претендентов на получение социальных выплат в соответствующем году.

2. Администрация Канского округа в течение 5 рабочих дней после получения уведомления о лимитах бюджетных обязательств, предусмотренных на предоставление субсидий из бюджета Красноярского края, предназначенных для предоставления социальных выплат оповещает способом, позволяющим подтвердить факт и дату оповещения, молодые семьи – претендентов на получение социальной выплаты в соответствующем году о необходимости предоставления документов для получения свидетельства, а также разъясняет порядок и условия получения и использования социальной выплаты, предоставляемой по этому свидетельству.

3. Для получения свидетельства молодая семья - претендент на получение социальной выплаты в текущем году в течение 15 рабочих дней после получения уведомления о необходимости представления документов для получения свидетельства направляет в администрацию Канского округа заявление о выдаче свидетельства (по форме в соответствии с приложением № 6 к подпрограмме) и следующие документы:

- предусмотренными подпунктами «б» - «д» пункта 1 подраздела 3.2 подпрограммы, - в случае использования социальных выплат в соответствии с подпунктами «а» - «д», «ж» и «з» пункта 4 подраздела 3.1 подпрограммы;

- предусмотренными подпунктами «б» - «и» пункта 2 подраздела 3.2 подпрограммы, - в случае использования социальных выплат в соответствии с подпунктами «е» и «и» пункта 4 подраздела 3.1 подпрограммы.

4. В заявлении о выдаче свидетельства молодая семья дает письменное согласие на получение социальной выплаты в порядке и на условиях, которые указаны в подпрограмме.

Копии документов, предъявляемые молодыми семьями в соответствии с пунктом 3 настоящего подраздела, заверяются должностным лицом администрации Канского округа при предъявлении оригиналов документов.

Документы, предусмотренные пунктами 3 и 4 настоящего подраздела, могут быть поданы от имени молодой семьи одним из ее совершеннолетних членов либо иным уполномоченным лицом при наличии надлежащим образом оформленных полномочий.

5. Администрация Канского округа организует работу по проверке сведений, содержащихся в документах, предусмотренных пунктом 3 настоящего подраздела.
6. Основаниями для отказа в выдаче свидетельства являются:
- непредставление необходимых документов для получения свидетельства в срок, установленный абзацем первым пункта 3 настоящего подраздела;
 - непредставление или представление не в полном объеме документов, установленных абзацем 2 пункта 3 или абзацем 3 пункта 3 настоящего подраздела;
 - недостоверность сведений, содержащихся в представленных документах;
 - несоответствие жилого помещения (жилого дома), приобретенного (построенного) с помощью кредитных (заемных) средств, требованиям пунктов 16, 17 подраздела 3.4 подпрограммы.
7. В течение 1 месяца после получения уведомления о лимитах бюджетных обязательств из краевого бюджета, предназначенных для предоставления социальных выплат, администрация Канского округа производит оформление свидетельства (по форме в соответствии с приложением № 3 к подпрограмме) и выдает их молодым семьям - претендентам на получение социальных выплат в соответствии со списком молодых семей - претендентов на получение социальных выплат, утвержденным министерством.
8. При возникновении у молодой семьи - претендента на получение социальной выплаты в текущем году обстоятельств, потребовавших замены выданного свидетельства, молодая семья представляет в администрацию Канского округа заявление о его замене с указанием обстоятельств, потребовавших такой замены, и приложением документов, подтверждающих эти обстоятельства.
- К таким обстоятельствам относятся утрата (хищение) или порча свидетельства, уважительные причины, не позволившие молодой семье представить свидетельство в банк в установленный срок, а также изменение состава семьи, влияющее на уменьшение размера социальной выплаты (расторжение брака, смерть членов семьи).
- В течение 10 рабочих дней со дня получения заявления о замене свидетельства администрация Канского округа выдает новое свидетельство, в котором указывается размер социальной выплаты, предусмотренный в замененном свидетельстве, и срок действия, соответствующий оставшемуся сроку действия.
- В случае замены свидетельства в связи с изменением состава семьи производится перерасчет размера социальной выплаты исходя из нового состава семьи и норматива стоимости 1 кв. м общей площади жилья по Канскому муниципальному округу, установленному на момент выдачи замененного свидетельства. Замена свидетельства в этом случае производится в рамках лимитов средств федерального, краевого и городского бюджетов, утвержденных на плановый (текущий) период. При этом срок действия свидетельства, выданного при данной замене, остается неизменным.
9. Полученное свидетельство молодая семья (далее – владелец свидетельства) сдает в течение 1 месяца с даты его выдачи в банк, отобранный для обслуживания средств, предусмотренных на предоставление социальных выплат (далее - банк), где на его имя открывается банковский счет, предназначенный для зачисления социальной выплаты. Отбор банков для участия в реализации подпрограммы осуществляется комиссией, созданной в министерстве. В отношении свидетельств, выданных в 2020 году, срок для предоставления в банк составляет 3 месяца с даты выдачи, указанной в свидетельстве.
- Критерии отбора банков определяются Министерством строительства и жилищно-коммунального хозяйства Российской Федерации совместно с Центральным банком Российской Федерации.
- По результатам отбора банков с учетом рекомендации комиссии министерство заключает с ними соглашения.
- Рекомендации комиссии по отбору банков, претендующих на участие в реализации подпрограммы, оформляются соответствующим протоколом, подписываемым всеми членами комиссии.
- Порядок отбора банков, состав комиссии по отбору банков, участвующих в реализации подпрограммы, положение о ней устанавливаются министерством.
- Социальная выплата предоставляется владельцу свидетельства в безналичной форме путем зачисления соответствующих средств на основании заявки банка на перечисление бюджетных средств на его банковский счет, открытый в банке.
- Свидетельство, данное в банк, после заключения договора банковского счета его владельцу не возвращается.
10. Свидетельство, представленное в банк по истечении 1-месячного срока с даты его выдачи, а в 2020 году - предоставленное в банк по истечении 3-месячного срока с даты его выдачи, банком не принимается. По истечении этого срока владелец свидетельства вправе обратиться в порядке, предусмотренном пунктом 8 настоящего подраздела, в администрацию Канского муниципального округа, с заявлением о замене свидетельства.
11. Банк проверяет соответствие данных, указанных в свидетельстве, данным, содержащимся в документе, удостоверяющем личность владельца этого свидетельства, а также своевременность представления указанного свидетельства в банк.
- В случае выявления несоответствия данных, указанных в свидетельстве, данным, содержащимся в представленных документах, банк отказывает в заключении договора банковского счета и возвращает свидетельство его владельцу, а в остальных случаях заключает с владельцем свидетельства договор банковского счета и открывает на его имя банковский счет для учета средств, предоставленных в качестве социальной выплаты.
12. В договоре банковского счета устанавливаются условия обслуживания банковского счета, порядок взаимоотношения банка и владельца свидетельства, на чье имя открыт банковский счет (далее - распорядитель счета), а также порядок перевода средств с безналичной форме собственности банка может быть указано лицо, которому доверается распоряжаться указанным счетом, и условия перечисления поступивших на банковский счет распорядителя счета средств.
13. Договор банковского счета заключается на срок, оставшийся до истечения срока действия свидетельства, и может быть расторгнут в течение срока действия договора по письменному заявлению распорядителя счета. В случае досрочного расторжения договора банковского счета (если на указанный счет не были зачислены средства, предоставляемые в качестве социальной выплаты) банк выдает распорядителю счета справку о расторжении договора банковского счета без перечисления средств социальной выплаты. Свидетельство, предоставленное в банк, после заключения договора банковского счета владельцу не возвращается.
14. Банк ежемесячно до 10-го числа представляет в администрацию Канского округа информацию по состоянию на 1-е число о фактах заключения договоров банковского счета с владельцами свидетельства, об отказе в заключении договоров, об их расторжении без зачисления средств, предоставляемых в качестве социальной выплаты, и о перечислении средств с банковского счета в счет оплаты приобретаемого жилого помещения (строительства жилого дома).
15. Распорядитель счета имеет право использовать социальную выплату для приобретения на территории Красноярского края у любых физических, за исключением указанных в пункте 4.1 подраздела 3.1 подпрограммы и (или) юридических лиц жилого помещения как на первичном, так и на вторичном рынках жилья, уплаты цены договора участия в долевом строительстве, предусматривающего в качестве объекта долевого строительства жилое помещение, или для строительства жилого дома, отвечающих требованиям, установленным статьями 15 и 16 Жилищного кодекса Российской Федерации, благоустроенных применительно к условиям населенного пункта, выбранного для постоянного проживания, в котором приобретается (строится) жилое помещение для постоянного проживания.
- Приобретаемое жилое помещение (в том числе являющееся объектом долевого строительства) должна находиться или строительство жилого дома должно осуществляться на территории субъекта Российской Федерации, исполнительный орган которого включил молодую семью – участнику подпрограммы в список претендентов на получение социальной выплаты.
16. В случае использования социальной выплаты в соответствии подпунктами «а» - «д», «ж» и «з» пункта 4 подраздела 3.1 подпрограммы общая площадь приобретаемого жилого помещения (строящегося жилого дома, жилого помещения, являющегося объектом долевого строительства) в расчете на каждого члена молодой семьи, приобретенного при расчете размера социальной выплаты, не может быть меньше учетной нормы общей площади жилого помещения, установленной органами местного самоуправления в целях принятия граждан на учет в качестве нуждающихся в улучшении жилищных условий в месте приобретения жилого помещения или строительства жилого дома.
- В случае использования социальной выплаты в соответствии с подпунктом «е» пункта 4 подраздела 3.1 подпрограммы общая площадь приобретаемого жилого помещения (строящегося жилого дома) в расчете на каждого члена молодой семьи на дату государственной регистрации права собственности на такое жилое помещение (жилой дом) не может быть меньше учетной нормы общей площади жилого помещения, установленной органами местного самоуправления в целях принятия граждан на учет в качестве нуждающихся в жилых помещениях в месте приобретения жилого помещения или строительства жилого дома.
- В случае использования социальной выплаты в соответствии с подпунктами «ж» - «и» пункта 4 подраздела 3.1 подпрограммы общая площадь приобретаемого жилого помещения, являющегося объектом долевого строительства, в расчете на каждого члена молодой семьи на дату государственной регистрации договора участия в долевом строительстве (договора уступки прав требований по договору участия в долевом строительстве) не может быть меньше учетной нормы общей площади жилого помещения, установленной органами местного самоуправления в целях принятия граждан на учет в качестве нуждающихся в жилых помещениях в месте приобретения строящегося жилого помещения, являющегося объектом долевого строения по договору участия в долевом строительстве.
17. Приобретаемое жилое помещение (создаваемый объект индивидуального жилищного строительства) оформляется в общую собственность всех членов молодой семьи, указанных в свидетельстве.
18. В случае использования средств социальной выплаты на уплату первоначального взноса по ипотечному жилищному кредиту (займу), а также для погашения основной суммы долга и уплаты процентов по жилищному (ипотечному) кредиту (займу) допускается оформление приобретенного жилого помещения в собственность одного из супругов (родителя в неполной молодой семье) или обоих супругов. При этом член молодой семьи, на чье имя оформлено право собственности на жилое помещение или жилой дом, представляет в администрацию Канского муниципального округа нотариально заверенное обязательство переоформить приобретенное с помощью социальной выплаты жилое помещение или построенный с помощью социальной выплаты жилой дом в общую собственность всех членов семьи, указанных в свидетельстве, в течение 6 месяцев после снятия обременения с жилого помещения или жилого дома.
- В случае использования средств социальной выплаты для уплаты цены договора участия в долевом строительстве, который предусматривает в качестве объекта долевого строительства жилое помещение, путем внесения соответствующих средств на счет эскроу, допускается указание в договоре участия в долевом строительстве (договоре уступки прав требований по договору участия в долевом строительстве) в качестве участника (участников) долевого строительства одного из супругов (родителя в неполной молодой семье) или обоих супругов. При этом лицо (лица), являющееся участником долевого строительства, представляет в органы местного самоуправления нотариально заверенное обязательство переоформить жилое помещение, являющееся объектом долевого строительства, в общую собственность всех членов семьи, указанных в свидетельстве о праве на получение социальной выплаты, в течение 6 месяцев после государственной регистрации права собственности лица (лиц), являющегося участником долевого строительства, на такое жилое помещение.
- В случае использования средств социальной выплаты на цели, предусмотренные подпунктами «з» м «и» пункта 4 подраздела 3.1 подпрограммы, допускается указание в договоре участия в долевом строительстве (договоре уступки прав требований по договору участия в долевом строительстве) в качестве участника (участников) долевого строительства одного из супругов (родителя в неполной молодой семье) или обоих супругов. При этом лицо (лица), являющееся участником долевого строительства, представляет в органы местного самоуправления нотариально заверенное обязательство переоформить жилое помещение, являющееся объектом долевого строительства, в общую собственность всех членов семьи, указанных в свидетельстве о праве на получение социальной выплаты, в течение 6 месяцев после государственной регистрации прекращения обременения жилого помещения, являющегося объектом долевого строительства по договору участия в долевом строительстве.
19. Молодые семьи - участники подпрограммы могут привлекать в целях приобретения жилого помещения (строительства жилого дома, уплаты цены договора участия в долевом строительстве (договора уступки прав требований по договору участия в долевом строительстве) собственные средства, средства материнского (семейного) капитала и средства кредитов или займов, предоставляемых любыми организациями и (или) физическими лицами, и средства, предоставляемые при реализации мер государственной поддержки семей, имеющих детей, в части погашения обязательств по ипотечным жилищным кредитам, предусмотренных Федеральным законом «О мерах государственной поддержки семей, имеющих детей, в части погашения обязательств по ипотечным жилищным кредитам (займам) и о внесении изменений в статью 13.2 Федерального закона «Об актах гражданского состояния».
20. Для оплаты приобретаемого жилого помещения распорядитель счета представляет в банк:
- а) при использовании социальной выплаты в качестве оплаты первоначального взноса при получении жилищного кредита (займа), в том числе ипотечного, на строительство индивидуального жилого дома:
 - кредитный договор (договор займа);
 - договор банковского счета;

- договор строительного подряда;
 б) для уплаты первоначального взноса при получении жилищного кредита, в том числе ипотечного, или жилищного займа на приобретение жилого помещения или строительства жилого дома:
 - кредитный договор (договор займа);
 - договор банковского счета;
 - договор купли-продажи жилого помещения;
 в) при использовании социальной выплаты на погашение основной суммы долга и уплату процентов по жилищным кредитам, в том числе ипотечным, или жилищным займам на приобретение жилья или строительство индивидуального жилого дома:
 - договор банковского счета;
 - кредитный договор (договор займа);
 - свидетельство о государственной регистрации права собственности на приобретенное жилое помещение или выписку из Единого государственного реестра недвижимости (предоставляется по собственной инициативе), или документы на строительство - при незавершенном строительстве индивидуального жилого дома;
 - справку кредитора (заимодавца) о сумме остатка основного долга и сумме задолженности по выплате процентов за пользование ипотечным жилищным кредитом (займом).

При этом размер предоставляемой социальной выплаты ограничивается суммой остатка основного долга и остатка задолженности по выплате процентов за пользование ипотечным жилищным кредитом или займом;

г) при использовании социальной выплаты для оплаты цены договора купли-продажи жилого помещения:
 - договор банковского счета;
 - договор купли-продажи жилого помещения, в котором указываются реквизиты свидетельства (номер, дата выдачи, наименование органа, выдавшего свидетельство) и банковского счета (банковских счетов), с которого будут осуществляться операции по оплате жилого помещения, приобретаемого на основании этого договора, а также порядок уплаты суммы, превышающей размер предоставляемой социальной выплаты;
 - выписку из Единого государственного реестра недвижимости;
 - документы, подтверждающие наличие достаточных средств для оплаты приобретаемого жилого помещения в части, превышающей размер предоставляемой социальной выплаты, либо документ о передаче денежных средств продавцу жилья в сумме, превышающей размер предоставляемой социальной выплаты, если в договоре купли-продажи жилья отсутствует положение о передаче покупателем собственных (заемных) средств в сумме, превышающей размер предоставляемой социальной выплаты, продавцу до подписания договора купли-продажи жилья;
 д) при использовании социальной выплаты для оплаты цены договора строительного подряда на строительство жилого дома:
 - договор банковского счета;
 - договор строительного подряда, предусматривающий информацию об общей площади жилого дома, планируемого к строительству, в котором указываются реквизиты свидетельства (номер, дата выдачи, наименование органа, выдавшего свидетельство) и банковского счета (банковских счетов), с которого будут осуществляться операции по оплате, строящегося жилого помещения на основании этого договора, а также порядок уплаты суммы, превышающей размер предоставляемой социальной выплаты;
 - документы, подтверждающие право собственности, постоянного (бессрочного) пользования или пожизненного наследуемого владения членов молодой семьи на земельный участок;
 - разрешение на строительство, выданное одному из членов молодой семьи;
 - расчет стоимости производимых работ по строительству жилого дома;
 е) при использовании социальной выплаты для оплаты цены договора с уполномоченной организацией на приобретение в интересах молодой семьи жилого помещения стандартного жилья на первичном рынке жилья, в том числе на оплату цены договора купли-продажи жилого помещения (в случаях, когда это предусмотрено договором с уполномоченной организацией) и (или) оплату услуг указанной организации:
 - договор банковского счета;
 - договор с уполномоченной организацией.

Условия примерного договора с уполномоченной организацией утверждаются Министерством строительства и жилищно-коммунального хозяйства Российской Федерации.

В договоре с уполномоченной организацией, осуществляющей оказание услуг для молодых семей - участников подпрограммы, указываются реквизиты свидетельства (серия, номер, дата выдачи, орган, выдавший свидетельство), уполномоченной организации и ее банковского счета (банковских счетов), а также определяется порядок уплаты суммы, превышающей размер предоставляемой социальной выплаты, необходимой для приобретения жилого помещения стандартного жилья на первичном рынке жилья;

ж) при использовании социальной выплаты для осуществления последнего платежа в счет уплаты паевого взноса в полном размере, после уплаты которого жилое помещение переходит в собственность молодой семьи (в случае, если молодая семья или один из супругов в молодой семье является членом жилищного, жилищно-строительного, жилищного накопительного кооператива):

- справку об оставшейся неуплаченной сумме паевого взноса, необходимой для приобретения им права собственности на жилое помещение, переданное кооперативом в его пользование;
 - копию устава кооператива;
 - выписку из реестра членов кооператива, подтверждающую его членство в кооперативе;
 - копию выписки из Единого государственного реестра недвижимости о правах кооператива на жилое помещение, которое приобретено для молодой семьи - участницы подпрограммы;

- копию решения о передаче жилого помещения в пользование члена кооператива.
 20.1. В случае направления социальной выплаты для уплаты цены договора участия в долевом строительстве, который предусматривает в качестве объекта долевого строительства жилое помещение, путем перечисления средств на счет эскроу, распорядитель счета представляет в банк договор банковского счета, договор участия в долевом строительстве и документы, подтверждающие наличие достаточных средств для уплаты цены договора участия в долевом строительстве в части, превышающей размер предоставляемой социальной выплаты.

В договоре участия в долевом строительстве указываются реквизиты свидетельства о праве на получение социальной выплаты (номер, дата выдачи, орган, выдавший свидетельство) и банковского счета (банковских счетов), с которого будут осуществляться операции по уплате цены договора участия в долевом строительстве, а также определяется порядок уплаты суммы, превышающей размер предоставляемой социальной выплаты.

В случае приобретения распорядителем счета индивидуального жилого дома договор купли-продажи может предусматривать приобретение земельного участка, занятого приобретаемым индивидуальным жилым домом и необходимым для его использования.

21. Банк в течение 5 рабочих дней со дня получения документов, предусмотренных пунктами 20, 20.1 настоящего подраздела, осуществляет проверку содержащихся в них сведений, включающую проверку соответствия приобретаемого жилого помещения (строящегося жилого дома, жилого помещения, являющегося объектом долевого строительства) условиям отнесения жилых помещений к стандартному жилью, утвержденным Министерством строительства и жилищно-коммунального хозяйства Российской Федерации.

22. В случае принятия банком решения об отказе в принятии договора купли-продажи жилого помещения, документов на строительство и документов, предусмотренных пунктами 20, 20.1 настоящего подраздела, либо об отказе в оплате расходов на основании этих документов или уплате оставшейся части паевого взноса распорядителю счета вручается в течение 5 рабочих дней со дня получения указанных документов соответствующее уведомление в письменной форме с указанием причин отказа. При этом документы, принятые банком для проверки, возвращаются.

23. Оригиналы договора купли-продажи жилого помещения, документов на строительство и документов, предусмотренных пунктом 20 настоящего подраздела, хранятся в банке до перечисления средств указанному в них лицу или до отказа в таком перечислении и затем возвращаются распорядителю счета.

24. Банк в течение 1 рабочего дня после вынесения решения о принятии договора купли-продажи жилого помещения, документов на строительство и документов, предусмотренных пунктом 20 настоящего подраздела, направляет в администрацию Канского округа заявку на перечисление бюджетных средств в счет оплаты расходов на основании указанных документов, а также копии указанных документов.

25. Администрация Канского округа в течение 14 рабочих дней с даты получения от банка заявки на перечисление средств из местного бюджета на банковский счет проверяет ее на соответствие данным о выданных свидетельствах и при их соответствии перечисляет средства, предоставляемые в качестве социальной выплаты, банку. При несоответствии заявки данным о выданных свидетельствах либо несоответствии предоставленных документов условиям подпрограммы перечисление указанных средств не производится, о чем администрация Канского округа в указанный срок письменно уведомляет банк.

26. Перечисление средств с банковского счета лицу, в пользу которого распорядитель счета должен осуществить платеж, осуществляется в безналичной форме в течение 5 рабочих дней со дня поступления средств из местного бюджета для предоставления социальной выплаты на банковский счет.

27. По соглашению сторон договор банковского счета может быть продлен, если:

а) до истечения срока действия договора банковского счета банк принял договор купли-продажи жилого помещения, документы на строительство и документы, предусмотренные пунктами 20, 20.1 настоящего подраздела, но оплата не произведена;

б) в банк до истечения срока действия договора банковского счета представлена расписка органа, осуществляющего государственную регистрацию прав на недвижимое имущество и сделок с ним, о получении им документов для государственной регистрации права собственности на приобретенное жилое помещение или построенный жилой дом с указанием срока оформления государственной регистрации указанного права. В этом случае документ, являющийся основанием для государственной регистрации права собственности на приобретенное жилое помещение или построенный жилой дом, и правоустанавливающие документы на жилое помещение или жилой дом представляются в банк не позднее 2 рабочих дней после окончания срока, предусмотренного в расписке указанного органа, принятии банком договора купли-продажи жилого помещения для оплаты осуществляется в порядке, установленном пунктом 24 настоящего подраздела.

28. Социальная выплата считается предоставленной участнику подпрограммы с даты исполнения банком распоряжения распорядителя счета о перечислении банком зачисленных на его банковский счет средств на цели, предусмотренные абзацами вторым – седьмым пункта 4 подраздела 3.1.

29. Свидетельства, находящиеся в банке, погашаются банком в устанавливаемом им порядке. Погашенные свидетельства подлежат хранению в течение 3 лет. Свидетельства, не предъявленные в банк в сроки, установленные пунктом 10 настоящего подраздела, считаются недействительными.

30. В случае если владелец свидетельства по какой-либо причине не смог в установленный срок действия свидетельства воспользоваться правом на получение выделенной ему социальной выплаты, он представляет в администрацию Канского округа справку о закрытии договора банковского счета без перечисления средств социальной выплаты и сохраняет право на улучшение жилищных условий, в том числе на дальнейшее участие в подпрограмме на общих основаниях.

4. Управление подпрограммой и контроль за исполнением подпрограммы

Обеспечение целевого расходования бюджетных средств осуществляет администрация Канского округа, являющаяся главным распорядителем средств бюджета округа.

Внутренний муниципальный финансовый контроль за использованием средств бюджета округа в ходе реализации подпрограммы осуществляет Финуправление Канского округа.

Внешний муниципальный финансовый контроль за использованием средств бюджета округа в ходе реализации подпрограммы осуществляет Счетная палата Канского округа.

Администрация Канского округа несет ответственность за реализацию подпрограммы и достижение конечных результатов. Выполнение подпрограммы обеспечит комфортную среду обитания и жизнедеятельности для человека, которая позволяет не только удовлетворять жилищные потребности, но и обеспечивает высокое качество жизни в целом.

Подпрограмма носит социальный характер, основным критерием эффективности которой является достижение максимального уровня создания благоприятной среды для молодых семей Канского муниципального округа.

Приложение № 3
к подпрограмме
«Обеспечение жильем
молодых семей»

СВИДЕТЕЛЬСТВО
о праве на получение социальной выплаты на приобретение
жилого помещения или создание объекта
индивидуального жилищного строительства

№ _____

Настоящим свидетельством удостоверяется, что молодой семье в составе:

супруг _____,

(Ф.И.О., дата рождения)

супруга _____,

(Ф.И.О., дата рождения)

дети: 1) _____,

(Ф.И.О., дата рождения)

являющейся участницей мероприятия по обеспечению жильем молодых семей федерального проекта «Содействие субъектам Российской Федерации в реализации полномочий по оказанию государственной поддержки гражданам в обеспечении жильем и оплате жилищно-коммунальных услуг» государственной программы Российской Федерации «Обеспечение доступным и комфортным жильем и коммунальными услугами граждан Российской Федерации», в соответствии с условиями этого мероприятия предоставляется социальная выплата в размере _____ рублей

(цифрами и прописью)

на приобретение (строительство) жилья на территории _____.

(наименование субъекта Российской Федерации)

Свидетельство подлежит предъявлению в банк до «__» _____ 20__ г. (включительно).

Свидетельство действительно до «__» _____ 20__ г. (включительно).

Дата выдачи «__» _____ 20__ г.

(подпись, дата)

(расшифровка подписи)

Руководитель органа
местного самоуправления
М.П.

Приложение № 4
подпрограмме
«Обеспечение жильем
молодых семей»

Главе Канского муниципального округа _____

Заявление

Прошу включить в состав участников мероприятия по обеспечению жильем молодых семей федерального проекта «Содействие субъектам Российской Федерации в реализации полномочий по оказанию государственной поддержки гражданам в обеспечении жильем и оплате жилищно-коммунальных услуг» государственной программы Российской Федерации «Обеспечение доступным и комфортным жильем и коммунальными услугами граждан Российской Федерации» мою семью в составе:

супруг _____,

(Ф.И.О., дата рождения)

паспорт: серия № _____, выданный _____ г.,

проживает по адресу (с указанием индекса) _____;

супруга _____,

(Ф.И.О., дата рождения)

паспорт: серия № _____, выданный _____ г.,

проживает по адресу: _____;

дети: _____,

(Ф.И.О., дата рождения) свидетельство о рождении (паспорт для ребенка, достигшего 14 лет) (нужно подчеркнуть)

серия № _____, выданное (ый) _____ г.,

проживает по адресу _____;

_____,

(Ф.И.О., дата рождения) свидетельство о рождении (паспорт для ребенка, достигшего 14 лет) (нужно подчеркнуть)

серия № _____, выданное (ый) _____ г.,

проживает по адресу _____;

_____.

(Ф.И.О., дата рождения) свидетельство о рождении (паспорт для ребенка, достигшего 14 лет) (нужно подчеркнуть)

серия № _____, выданное (ый) _____ г.,

проживает по адресу _____.

Молодая семья состоит на учете по улучшению жилищных условий в органе местного самоуправления _____ с

«__» _____ года.

(указать муниципальное образование)

С условиями участия в мероприятии по обеспечению жильем молодых семей ведомственной целевой программы «Оказание государственной поддержки гражданам в обеспечении жильем и оплате жилищно-коммунальных услуг» государственной программы Российской Федерации «Обеспечение доступным и комфортным жильем и коммунальными услугами граждан Российской Федерации» ознакомлен (ознакомлены) и обязуюсь (обязуемся) их выполнять:

1) _____;

(Ф.И.О. совершеннолетнего члена семьи)

(подпись)

(дата)

2) _____;

(Ф.И.О. совершеннолетнего члена семьи)

(подпись)

(дата)

3) _____.

(Ф.И.О. совершеннолетнего члена семьи)

(подпись)

(дата)

Даю (ем) согласие на обработку органами местного самоуправления, органами исполнительной власти субъекта Российской Федерации, федеральными органами исполнительной власти персональными данными о членах молодой семьи, размещение данных о фамилии, имени, отчестве членов молодой семьи и ее составе на едином краевом портале «Красноярский край» в информационно-телекоммуникационной сети Интернет:

1) _____;

(Ф.И.О. совершеннолетнего члена семьи)

(подпись) (дата)

2) _____;

(Ф.И.О. совершеннолетнего члена семьи)

(подпись) (дата)

3) _____.

(Ф.И.О. совершеннолетнего члена семьи)

(подпись) (дата)

К заявлению прилагаются следующие документы:

1) _____;

(наименование и номер документа, кем и когда выдан)

- 2) _____ ;
(наименование и номер документа, кем и когда выдан)
- 3) _____ ;
(наименование и номер документа, кем и когда выдан)
- 4) _____ ;
(наименование и номер документа, кем и когда выдан)
- 5) _____ ;
(наименование и номер документа, кем и когда выдан)
- 6) _____ ;
(наименование и номер документа, кем и когда выдан)
- 7) _____ ;
(наименование и номер документа, кем и когда выдан)
- 8) _____ ;
(наименование и номер документа, кем и когда выдан)

Телефоны домашний _____ сотовый _____ служебный _____.

Заявление и прилагаемые к нему, согласно перечню, документы приняты
" " _____ 20 ____ г.

(должность лица, принявшего заявление)
М.П.

(подпись, дата) (инициалы, фамилия)

СПИСОК
молодых семей - участников мероприятия «Субсидии бюджетам муниципальных образований
на предоставление социальных выплат молодым семьям на приобретение (строительство) жилья», изъявивших желание
получить социальную выплату в 20__ году, по _____
(наименование муниципального образования)

N п/п	Данные о членах молодой семьи						Молодые семьи, имеющие первоочередное право на включение в список			Дата признания молодой семьи участником мероприятия	Дата принятия молодой семьи на учет в качестве нуждающейся в улучшении жилищных условий	Орган местного самоуправления, на основании решения которого молодая семья включена в список участников подпрограммы	Расчетная стоимость жилья			Планируемый размер социальной выплаты			
	количество членов семьи (человек)	Ф.И.О.	Степень родства (супруг, супруга, сын, дочь, мать, отец)	паспорт гражданина Российской Федерации или свидетельство о рождении		число, месяц, год рождения	свидетельство о браке		молодая семья, поставленная на учет в качестве нуждающейся в улучшении жилищных условий до 1 марта 2005 г.				молодая семья, имеющая 3 и более детей	молодая семья, в которой один или оба супруга либо один родитель в неполной молодой семье принимают (принимали) участие в специальной военной операции	стоимость 1 кв. м (тыс. рублей)	размер общей площади жилого помещения на семью (кв. м)	всего (графа 13 х графа 14)	рублей	% от расчетной стоимости жилья
				серия, номер	кем, когда выдан		серия, номер	кем, когда выдано											
1	2	3	4	5	6	7	8	9	10	11	12	13	14	15	16	17	18	19	20

Глава муниципального образования _____
(подпись) (инициалы, фамилия)

М.П.
дата

Исполнитель _____ должность _____ телефон _____

Главе Канского муниципального округа

Заявление
на выдачу свидетельства о праве на получение социальной
выплаты на приобретение жилого помещения или строительство
индивидуального жилого дома

Фамилия, имя, отчество _____

Дата рождения _____

Адрес регистрации _____

Право, на котором участник подпрограммы владеет жилым помещением
(социальный наем, аренда, собственность, другое): _____

Телефоны: домашний _____ рабочий _____ сотовый _____

Состав семьи:

супруга (супруг) _____ года рождения,

(Ф.И.О.)

проживает по адресу: _____

дети: _____ год рождения,

(Ф.И.О.)

год рождения,

(Ф.И.О.)

год рождения,

(Ф.И.О.)

проживают по адресу: _____

Прошу выдать мне, как участнику мероприятия по обеспечению жильем молодых семей федерального проекта «Содействие субъектам Российской Федерации в реализации полномочий по оказанию государственной поддержки гражданам в обеспечении жильем и оплате жилищно-коммунальных услуг» государственной программы Российской Федерации «Обеспечение доступным и комфортным жильем и коммунальными услугами граждан Российской Федерации» свидетельство о праве на получение социальной выплаты на приобретение или строительство жилья. С условиями получения свидетельства ознакомлен (а) и обязуюсь их выполнять.

Подписи участника Мероприятия, _____ / _____ / _____

совершеннолетних членов семьи _____ / _____ / _____

_____ / _____ / _____

_____ / _____ / _____

_____ / _____ / _____

Дата « ____ » _____ 20 ____ г.

Заявление
о предоставлении дополнительной социальной выплаты
на приобретение жилья или строительство индивидуального
жилого дома в соответствии с мероприятием «Предоставление
дополнительной социальной выплаты при рождении
(усыновлении) 1 ребенка»

Прошу предоставить моей семье _____,

(Ф.И.О. лица, подающего заявление)

паспорт: серия _____ № _____, выданный _____ « ____ » _____ г.,

проживаю по адресу: индекс _____,

дополнительную социальную выплату в размере 5% средней стоимости жилья на цели погашения части ипотечного жилищного кредита или займа либо компенсации затраченных молодой семьей собственных средств на приобретение жилья или строительство индивидуального жилья при рождении (усыновлении) 1 ребенка _____ (Ф.И.О., дата рождения)

свидетельство о рождении: серия _____ № _____, выдано _____ « ____ » _____ г.

Социальная выплата на приобретение или строительство индивидуального жилого дома за счет средств краевого бюджета выдана на основании свидетельства о выделении социальной выплаты № _____ от « ____ » _____ г., выданного _____

(орган местного самоуправления)

1) _____;

(наименование и номер документа, кем и когда выдан)

2) _____;

(наименование и номер документа, кем и когда выдан)

3) _____;

(наименование и номер документа, кем и когда выдан)

4) _____;

(наименование и номер документа, кем и когда выдан)

(Ф.И.О. подающего заявление лица)

(дата подписания) _____ (подпись подавшего заявление лица) _____ (инициалы, фамилия) _____

Заявление принято « ____ » _____ 20 ____ г.

(должность принявшего заявление лица) _____ (подпись) _____ (расшифровка) _____

Главе Канского муниципального округа _____

Заявление о включении в список молодых семей – участников
мероприятия ведомственной целевой программы, изъявивших
желание получить социальную выплату в _____ году

Прошу включить в список молодых семей - участников мероприятия ведомственной целевой программы, изъявивших желание получить социальную выплату в _____ году, нашу молодую семью в составе:

супруг (родитель) _____

(Ф.И.О., дата рождения, СНИЛС)

паспорт: серия _____ № _____, выданный _____ « _____ » _____ г.,

проживает по адресу (с указанием индекса) _____ ;

супруг _____ ;

(Ф.И.О., дата рождения, СНИЛС)

паспорт: серия _____ № _____, выданный _____ « _____ » _____ г.,

проживает по адресу _____ ;

дети: _____ ;

(Ф.И.О., дата рождения, СНИЛС) свидетельство о рождении (паспорт для ребенка, достигшего 14 лет) (нужное подчеркнуть)

серия _____ № _____, выданное (ый) _____ « _____ » _____ г.,

проживает по адресу _____ ;

(Ф.И.О., дата рождения, СНИЛС) свидетельство о рождении (паспорт для ребенка, достигшего 14 лет) (нужное подчеркнуть)

серия _____ № _____, выданное (ый) _____ « _____ » _____ г.,

проживает по адресу _____ ;

Подтверждаю, что ранее не использовал социальную выплату или иную форму государственной поддержки за счет средств федерального бюджета, за исключением средств (части средств) материнского (семейного) капитала, а также мер государственной поддержки семей, имеющих детей, в части погашения обязательств по ипотечным жилищным кредитам, предусмотренных Федеральным законом "О мерах государственной поддержки семей, имеющих детей, в части погашения обязательств по ипотечным жилищным кредитам (займам) и о внесении изменений в статью 13 Федерального закона "Об актах гражданского состояния", краевого бюджета.

С условиями участия в мероприятии ведомственной целевой программы, в том числе о необходимости ежегодной подачи заявления о включении в список молодых семей - участников мероприятия ведомственной целевой программы, изъявивших желание получить социальную выплату в планируемом году, ознакомлен (ы) и обязуюсь (емся) их выполнять.

Уведомления о принятых в отношении меня решениях прошу направить (нужное отметить знаком V с указанием реквизитов):

 по почтовому адресу: _____ ; по адресу электронной почты: _____ ; в личный кабинет в федеральной государственной информационной системе «Единый портал государственных и муниципальных услуг (функций)»; в личный кабинет на краевом портале государственных и муниципальных услуг.

Даю (ем) согласие на обработку органами местного самоуправления, органами исполнительной власти Красноярского края, федеральными органами исполнительной власти персональных данных о членах молодой семьи:

(фамилия, инициалы заявителя) (подпись) (дата)_____
(фамилия, инициалы совершеннолетнего члена семьи) (подпись) (дата)_____
(фамилия, инициалы совершеннолетнего члена семьи) (подпись) (дата)

Перечень и значения показателей результативности подпрограммы

N п/п	Цель, показатели результативности	Ед. изм.	Источник информации	2026 год	2027 год	2028 год
				5	6	7
1	2	3	4	5	6	7
1	Цель подпрограммы: предоставление поддержки в решении жилищной проблемы молодых семей, признанных в установленном порядке, нуждающимися в улучшении жилищных условий и являющимися участниками подпрограммы					
1.1	Задача подпрограммы: предоставление молодым семьям - участникам подпрограммы социальных выплат на приобретение (строительство) жилья					
1.1.1	Обеспечение жильем молодых семей	семьи	Годовая отчетность	13	6	6
1.1.2	Доля молодых семей, улучшивших жилищные условия за счет полученных социальных выплат, в общем количестве молодых семей, признанных в установленном порядке участниками подпрограммы до 15 мая года, предшествующего планируемому	%	Расчетный показатель	26	6	6

Приложение № 2
к подпрограмме "Обеспечение
жильем молодых семей"

№ п/п	Цели, задачи, мероприятия подпрограммы	ГРБС	Перечень мероприятий подпрограммы				2026 год	2027 год	2028 год	итого на 2026-2028 годы	Ожидаемый непосредственный результат (краткое описание) от реализации подпрограммного мероприятия (в том числе в натуральном выражении)	
			Код бюджетной классификации									
			ГРБС	РзПр	ЦСР	ВР						
1	2	3	4	5	6	7	9	10	11	12	13	
1	Цель подпрограммы: предоставление поддержки в решении жилищной проблемы молодых семей, признанных в установленном порядке нуждающимися в улучшении жилищных условий											
1.1	Задача: предоставление молодым семьям - участникам подпрограммы социальных выплат на приобретение (строительство) жилья											
1.1.1	1. Мероприятие: Предоставление социальных выплат молодым семьям на приобретение (строительство) жилья	Администрация Канского округа	921	1003	08300L4970	322	2 284 932,00	1 093 000,00	1 093 000,00	4 470 932,00	Обеспечение жильем 25 молодых семей в 2026 году - 13 семей; в 2027 году - 6 семей; в 2028 году - 6 семей.	
	ИТОГО по подпрограмме:					#####	1 093 000,00	1 093 000,00	1 093 000,00	4 470 932,00		

Приложение № 6
к муниципальной программе
«Обеспечение доступным
и комфортным жильем
жителей округа»

Отдельное мероприятие
муниципальной программы
«Обеспечение жильем детей-сирот»

1. Информация об отдельном мероприятии муниципальной программы

Наименование отдельного мероприятия	«Обеспечение жильем детей-сирот»
Наименование муниципальной программы Канского муниципального округа, в рамках которой реализуется отдельное мероприятие	«Обеспечение доступным и комфортным жильем жителей округа»
Сроки реализации отдельного мероприятия	2026-2028 годы
Цель реализации отдельного мероприятия	Цель: оказание государственной поддержки детям-сиротам и детям, оставшимся без попечения родителей, а также лицам из числа детей-сирот и детей, оставшихся без попечения родителей
Наименование главного распорядителя бюджетных средств, ответственного за реализацию отдельного мероприятия	Комитет по управлению муниципальным имуществом Канского муниципального округа
Ожидаемые результаты от реализации отдельного мероприятия	Перечень показателей результативности отдельного мероприятия представлен в приложении к отдельному мероприятию
Информация по ресурсному обеспечению отдельного мероприятия	Общий объем финансирования отдельного мероприятия составляет 410 864 500,00 руб., в том числе по годам: 2026 год – 144 080 900,00 руб; 2027 год – 137 330 700,00 руб; 2028 год – 129 452 900,00. в том числе: средства федерального бюджета – 0,00 руб., в том числе по годам: 2026 год - 0,00 руб; 2027 год - 0,00 руб; 2028 год - 0,00 руб. средства краевого бюджета – 410 864 500,00 руб., в том числе по годам: 2026 год – 144 080 900,00 руб; 2027 год – 137 330 700,00 руб; 2028 год – 129 452 900,00 руб.

2. Механизм реализации отдельного мероприятия

Реализация отдельного мероприятия - обеспечение жильем детей-сирот осуществляется путем приобретения в муниципальную собственность и (или) строительства жилых помещений, в том числе путем участия в долевом строительстве, на основании Закона Красноярского края от 24.12.2009 № 9-4225 «О наделении органов местного самоуправления муниципальных районов, муниципальных округов и городских округов края государственными полномочиями по обеспечению жилыми помещениями детей-сирот и детей, оставшихся без попечения родителей, лиц из числа детей-сирот и детей, оставшихся без попечения родителей» и в соответствии с положениями Федерального закона от 05.04.2013 № 44-ФЗ «О контрактной системе в сфере закупок товаров, работ, услуг для обеспечения государственных и муниципальных нужд».

Внутренний муниципальный финансовый контроль за использованием средств бюджета Канского муниципального округа в ходе реализации отдельного мероприятия осуществляет Финуправление Канского округа.

Внешний муниципальный финансовый контроль за использованием средств бюджета в ходе реализации отдельного мероприятия осуществляет Счетная палата Канского округа.

Приложение к отдельному
мероприятию муниципальной
программы "Обеспечение
жильем детей-сирот"

Перечень показателей результативности

№ п/п	Цель, показатели результативности	Ед. изм.	Источник информации	годы реализации		
				2026	2027	2028
1	2	3	4	5	6	7
	Отдельное мероприятие муниципальной программы "Обеспечение жильем детей-сирот"					
1	Цель отдельного мероприятия: Оказание государственной поддержки детям-сиротам и детям, оставшимся без попечения родителей, а также лицам из числа детей сироты детей, оставшимся без попечения родителей					
1.1	Обеспечение жильем детей-сирот	квартиры	Расчетный показатель	37	37	37

Сведения о ходе исполнения бюджета г. Канска
за 2025 год по состоянию на 01 ноября 2025 года

(рублей)			
Наименование показателей	План с учетом изменений на 01 ноября 2025 г.	Исполнено	% исполнения
1	2	3	4
ДОХОДЫ			
Налоговые и неналоговые доходы	1 158 854 791.34	942 276 469.40	81.3
Налоги на прибыль, доходы	652 942 964.00	480 909 875.75	73.7
Налоги на товары (работы, услуги), реализуемые на территории Российской Федерации	72 633 063.00	63 074 913.61	86.8
Налоги на совокупный доход	256 124 212.00	229 018 383.02	89.4
Налоги на имущество	71 515 149.00	47 161 348.22	65.9
Государственная пошлина	29 461 075.00	63 644 309.86	216.0
Задолженность и перерасчеты по отмененным налогам, сборам и иным обязательным платежам	0.00	0.00	0.0
Доходы от использования имущества, находящегося в государственной и муниципальной собственности	51 404 174.00	42 897 254.42	83.5
Платежи при пользовании природными ресурсами	2 113 100.00	3 169 975.10	150.0
Доходы от оказания платных услуг и компенсации затрат государства	4 740 494.34	3 747 549.04	79.1
Доходы от продажи материальных и нематериальных активов	13 136 000.00	3 708 804.70	28.2
Штрафы, санкции, возмещение ущерба	3 851 131.00	4 010 626.68	104.1
Прочие неналоговые доходы	933 429.00	933 429.00	100.0
Безвозмездные поступления	3 536 238 658.14	2 533 093 746.12	71.6
ИТОГО ДОХОДОВ	4 695 093 449.48	3 475 370 215.52	74.0
РАСХОДЫ			
Общегосударственные вопросы	203 961 777.95	150 758 380.08	73.9
Функционирование высшего должностного лица субъекта Российской Федерации и муниципального образования	3 289 492.60	2 588 639.50	78.7
Функционирование законодательных (представительных) органов государственной власти и представительных органов муниципальных образований	11 451 619.00	9 269 728.05	80.9
Функционирование правительства Российской Федерации, высших исполнительных органов государственной власти субъектов Российской Федерации, местных администраций	76 495 027.00	53 131 907.49	69.5
Судебная система	15 400.00	15 400.00	100.0
Обеспечение деятельности финансовых, налоговых и таможенных органов и органов финансового (финансово-бюджетного) надзора	27 086 094.43	21 428 183.64	79.1
Обеспечение проведения выборов и референдумов	14 938 400.20	14 927 093.53	99.9
Резервные фонды	1 500 000.00	0.00	0.0
Другие общегосударственные вопросы	69 185 744.72	49 397 427.87	71.4
Национальная безопасность и правоохранительная деятельность	59 220 519.45	46 290 502.45	78.2
Гражданская оборона	4 616 320.00	4 606 540.00	99.8
Защита населения и территории от чрезвычайных ситуаций природного и техногенного характера, пожарная безопасность	54 604 199.45	41 683 962.45	76.3
Национальная экономика	509 160 749.07	438 784 316.17	86.2
Транспорт	74 256 820.00	55 890 274.68	75.3
Дорожное хозяйство (дорожные фонды)	412 784 455.91	379 263 131.14	91.9
Другие вопросы в области национальной экономики	22 119 473.16	3 630 910.35	16.4
Жилищно-коммунальное хозяйство	642 241 316.93	224 376 223.14	34.9
Жилищное хозяйство	258 352 239.65	38 107 396.01	14.8
Коммунальное хозяйство	153 504 447.01	8 836 690.40	5.8
Благоустройство	161 448 904.59	123 446 127.25	76.5
Другие вопросы в области жилищно-коммунального хозяйства	68 935 725.68	53 986 009.48	78.3
Охрана окружающей среды	4 271 880.55	3 704 999.66	86.7
Охрана объектов растительного и животного мира и среды их обитания	2 759 461.00	2 241 601.54	81.2
Другие вопросы в области охраны окружающей среды	1 512 419.55	1 463 398.12	96.8
Образование	2 780 818 408.79	2 118 382 601.49	76.2
Дошкольное образование	950 193 131.60	735 867 433.32	77.4
Общее образование	1 432 318 118.02	1 074 901 861.67	75.0
Дополнительное образование детей	220 410 224.33	168 010 310.52	76.2
Молодежная политика	33 196 966.00	25 896 516.83	78.0
Другие вопросы в области образования	144 699 968.84	113 706 479.15	78.6
Культура, кинематография	224 951 598.36	181 154 920.65	80.5
Культура	218 933 660.36	176 349 094.99	80.5
Другие вопросы в области культуры, кинематографии	6 017 938.00	4 805 825.66	79.9
Социальная политика	131 470 041.40	128 294 316.64	97.6
Пенсионное обеспечение	4 932 079.00	3 895 822.24	79.0
Социальное обеспечение населения	5 383 262.40	5 383 262.40	100.0
Охрана семьи и детства	117 820 600.00	116 631 146.51	99.0
Другие вопросы в области социальной политики	3 334 100.00	2 384 085.49	71.5
Физическая культура и спорт	222 174 414.00	147 981 607.24	66.6
Физическая культура	43 130 701.00	30 652 175.32	71.1
Спорт высших достижений	129 498 463.00	82 192 918.02	63.5
Другие вопросы в области физической культуры и спорта	49 545 250.00	35 136 513.90	70.9
Обслуживание государственного (муниципального) долга	13 615.00	6 398.44	47.0
Обслуживание государственного (муниципального) внутреннего долга	13 615.00	6 398.44	47.0
ВСЕГО РАСХОДОВ	4 778 284 321.50	3 439 734 265.96	72.0
РЕЗУЛЬТАТ ИСПОЛНЕНИЯ БЮДЖЕТА ГОРОДА КАНСКА (дефицит/профицит)	-83 190 872.02	35 635 949.56	-
ИСТОЧНИКИ ФИНАНСИРОВАНИЯ ДЕФИЦИТА БЮДЖЕТА ГОРОДА КАНСКА	83 190 872.02	-35 635 949.56	-
Источники внутреннего финансирования дефицитов бюджетов	54 009 920.20	60 196 716.30	-
Кредиты кредитных организаций в валюте Российской Федерации	0.00	0.00	-
Получение кредитов от кредитных организаций в валюте Российской Федерации	0.00	0.00	-
Погашение кредитов, предоставленных кредитными организациями в валюте Российской Федерации	0.00	0.00	-
Бюджетные кредиты из других бюджетов бюджетной системы Российской Федерации	54 009 920.20	-41 000 000.00	-
Получение бюджетных кредитов из других бюджетов бюджетной системы Российской Федерации в валюте Российской Федерации	95 009 920.20	0.00	-
Погашение бюджетных кредитов, полученных из других бюджетов бюджетной системы Российской Федерации в валюте Российской Федерации	-41 000 000.00	-41 000 000.00	-
Изменение остатков средств на счетах по учету средств бюджетов	29 180 951.82	-95 832 665.86	-
Увеличение остатков средств бюджетов	- 4 790 103 369.68	-	-

Уменьшение остатков средств бюджетов	4 819 284 321.50	3 480 734 265.96	-
Иные источники внутреннего финансирования дефицитов бюджетов	0.00	101 196 716.30	
Операции по управлению остатками средств на единых счетах бюджетов	0.00	101 196 716.30	

Глава города Канска

О.В. Витман

Кадастровым инженером Лебедев Олег Геннадьевич (Красноярский край, г. Канск, ул. 40 лет Октября, д.62, стр.4, пом.15; Lebedevbt@mail.ru; +79836132372, № 24-12-493; № регистрации в государственном реестре лиц, осуществляющих кадастровую деятельность: 4561) выполняются кадастровые работы в отношении земельного участка с К№ 24:51:0203123:51, расположенного по адресу: Красноярский край, г. Канск, ул. Земледелия, д.9. Заказчиком кадастровых работ является Полякова Людмила Германовна (Красноярский край, г. Канск, ул.Гидролизная, д.32; 8-913-830-79-49). Собрание заинтересованных лиц по поводу согласования местоположения границы состоится по адресу: Г. Канск, ул. 40 Лет Октября, д. 62, стр. 4, пом. 15(БТИ); 15.12.2025 г. в 11 часов 30 минут. С проектом межевого плана земельного участка можно ознакомиться по адресу: Г. Канск, ул. 40 Лет Октября, д. 62, стр. 4, пом. 15 (БТИ) Требования о проведении согласования местоположения границ земельных участков на местности, и обоснованные возражения о местоположении границ земельных участков после ознакомления с проектом межевого плана принимаются с 12.11.2025г. по 15.12.2025г. по адресу: Г. Канск, ул. 40 Лет Октября, д. 62, стр. 4, пом. 15 (БТИ). Смежные земельные участки: земельные участки расположенные в кадастровом квартале 24:51:0203123 и смежные с участком, в отношении которого проводятся кадастровые работы. При проведении согласования местоположения границ при себе необходимо иметь документ, удостоверяющий личность, а также документы о правах на земельный участок (часть 12 статьи 39, часть 2 статьи 40 Федерального закона от 24.07.2007г. № 221-ФЗ «О кадастровой деятельности»). Кадастровым инженером Величко Аллой Викторовной (663600, Красноярский край, г. Канск, ул. Ленина, д. 17, кв. 6; gomallav@mail.ru; 89131843637; № регистрации в государственном реестре лиц, осуществляющих кадастровую деятельность: 4561) выполняются кадастровые работы в отношении земельного участка с К№ 24:51:0204219:1299 расположенного по адресу: Российская Федерация, Красноярский край, городской округ город Канск, город Канск, СУ-24 с/о «Сплавщик». Заказчиком кадастровых работ является Величко Алла Викторовна (663600, Красноярский край, г. Канск, ул. Ленина, д. 17, кв. 6; gomallav@mail.ru; 89131843637). Собрание заинтересованных лиц по поводу согласования местоположения границы состоится по адресу: г. Канск, ул. Горького, 51; 15.12.2025 г. в 13 часов 30 минут. С проектом межевого плана земельного участка можно ознакомиться по адресу: г. Канск, ул. Горького, 51. Требования о проведении согласования местоположения границ земельных участков на местности принимаются с 12.11.2025 г. по 15.12.2025 г., обоснованные возражения о местоположении границ земельных участков после ознакомления с проектом межевого плана принимаются с 12.11.2025 г. по 15.12.2025 г. по адресу: г. Канск, ул. Горького, 51. Смежные земельные участки: земельные участки, расположенные в кадастровом квартале 24:51:0204219 и смежные с участком, в отношении которого проводятся кадастровые работы. При проведении согласования местоположения границ при себе необходимо иметь документ, удостоверяющий личность, а также документы о правах на земельный участок (часть 12 статьи 39, часть 2 статьи 40 Федерального закона от 24.07.2007г. № 221-ФЗ «О кадастровой деятельности»).

Кадастровым инженером Величко Аллой Викторовной (663600, Красноярский край, г. Канск, ул. Ленина, д. 17, кв. 6; gomallav@mail.ru; 89131843637; № регистрации в государственном реестре лиц, осуществляющих кадастровую деятельность: 4561) выполняются кадастровые работы в отношении земельного участка с К№ 24:51:0204220:1398 расположенного по адресу: Российская Федерация, Красноярский край, городской округ город Канск, город Канск, садовое общество «Трикотажник». Заказчиком кадастровых работ является Величко Алла Викторовна (663600, Красноярский край, г. Канск, ул. Ленина, д. 17, кв. 6; gomallav@mail.ru; 89131843637). Собрание заинтересованных лиц по поводу согласования местоположения границы состоится по адресу: г. Канск, ул. Горького, 51; 15.12.2025 г. в 13 часов 30 минут. С проектом межевого плана земельного участка можно ознакомиться по адресу: г. Канск, ул. Горького, 51. Требования о проведении согласования местоположения границ земельных участков на местности принимаются с 12.11.2025 г. по 15.12.2025 г., обоснованные возражения о местоположении границ земельных участков после ознакомления с проектом межевого плана принимаются с 12.11.2025 г. по 15.12.2025 г. по адресу: г. Канск, ул. Горького, 51. Смежные земельные участки: земельные участки, расположенные в кадастровом квартале 24:51:0204220 и смежные с участком, в отношении которого проводятся кадастровые работы. При проведении согласования местоположения границ при себе необходимо иметь документ, удостоверяющий личность, а также документы о правах на земельный участок (часть 12 статьи 39, часть 2 статьи 40 Федерального закона от 24.07.2007г. № 221-ФЗ «О кадастровой деятельности»).



Российская Федерация
Администрация города Канска
Красноярского края
П О С Т А Н О В Л Е Н И Е

6.11. 2025 г.

№ 1413

О предоставлении разрешения на условно разрешенный вид использования земельного участка по адресу: Российская Федерация, Красноярский край, городской округ город Канск, г. Канск, ул. 40 лет Октября, з/у 40/3

В соответствии со ст. 5.1, ст. 39 Градостроительного кодекса Российской Федерации, Правилами землепользования и застройки города Канска, утвержденными Решением Канского городского Совета депутатов от 21.10.2010 № 9-45, на основании заключения о результатах публичных слушаний по вопросам предоставления разрешения на условно разрешенный вид использования земельного участка от 24.10.2025, рекомендации комиссии по подготовке и рассмотрению проекта корректировки правил землепользования и застройки города Канска от 29.10.2025, руководствуясь ст. 30, 47.2. Устава города Канска, ПОСТАНОВЛЯЮ:

- Предоставить разрешение на условно разрешенный вид использования земельного участка по адресу: Российская Федерация, Красноярский край, городской округ город Канск, г. Канск, ул. 40 лет Октября, з/у 40/3, расположенного в границах территориальной ны ЖЗ – Зона застройки среднеэтажными жилыми домами (от 5 до 8 этажей, включая мансардный, с видом разрешенного использования земельного участка «малозэтажная многоквартирная жилая застройка (код 2.1.1)», в целях образования земельного участка для эксплуатации многоквартирного жилого дома.
- Главному специалисту по информатизации администрации г. Канска опубликовать настоящее постановление в официальном периодическом печатном издании «Канский вестник» и разместить на официальном сайте муниципального образования город Канск в сети Интернет.
- Контроль за исполнением настоящего постановления возложить на Управление градостроительства администрации г. Канска.
- Постановление вступает в силу со дня официального опубликования.

Глава города Канска

О.В. Витман



Российская Федерация
Администрация города Канска
Красноярского края
П О С Т А Н О В Л Е Н И Е

6.11. 2025 г.

№ 1414

О предоставлении разрешения на условно разрешенный вид использования земельного участка по адресу: Российская Федерация, Красноярский край, городской округ город Канск, г. Канск, ул. Минина, з/у 3

В соответствии со ст. 5.1, ст. 39 Градостроительного кодекса Российской Федерации, Правилами землепользования и застройки города Канска, утвержденными Решением Канского городского Совета депутатов от 21.10.2010 № 9-45, на основании заключения о результатах публичных слушаний по вопросам предоставления разрешения на условно разрешенный вид использования земельного участка от 24.10.2025, рекомендации комиссии по подготовке и рассмотрению проекта корректировки правил землепользования и застройки города Канска от 29.10.2025, руководствуясь ст. 30, 47.2. Устава города Канска, ПОСТАНОВЛЯЮ:

1. Предоставить разрешение на условно разрешенный вид использования земельного участка по адресу: Российская Федерация, Красноярский край, городской округ город Канск, г. Канск, ул. Минина, з/у 3, расположенного в границах территориальной зоны ЖЗ – Зона застройки среднеэтажными жилыми домами (от 5 до 8 этажей, включая мансардный, с видом разрешенного использования земельного участка «малоэтажная многоквартирная жилая застройка (код 2.1.1)», в целях образования земельного участка для эксплуатации многоквартирного жилого дома.
2. Главному специалисту по информатизации администрации г. Канска опубликовать настоящее постановление в официальном периодическом печатном издании «Канский вестник» и разместить на официальном сайте муниципального образования город Канск в сети Интернет.
3. Контроль за исполнением настоящего постановления возложить на Управление градостроительства администрации г. Канска.
4. Постановление вступает в силу со дня официального опубликования.

Глава города Канска

О.В. Витман



Российская Федерация
Администрация города Канска
Красноярского края
П О С Т А Н О В Л Е Н И Е

6.11. 2025 г.

№ 1415

О предоставлении разрешения на условно разрешенный вид использования земельного участка по адресу: Российская Федерация, Красноярский край, городской округ город Канск, г. Канск, ул. Текстильная, з/у 4

В соответствии со ст. 5.1, ст. 39 Градостроительного кодекса Российской Федерации, Правилами землепользования и застройки города Канска, утвержденными Решением Канского городского Совета депутатов от 21.10.2010 № 9-45, на основании заключения о результатах публичных слушаний по вопросам предоставления разрешения на условно разрешенный вид использования земельного участка от 24.10.2025, рекомендации комиссии по подготовке и рассмотрению проекта корректировки правил землепользования и застройки города Канска от 29.10.2025, руководствуясь ст. 30, 47.2. Устава города Канска, ПОСТАНОВЛЯЮ:

1. Предоставить разрешение на условно разрешенный вид использования земельного участка по адресу: Российская Федерация, Красноярский край, городской округ город Канск, г. Канск, ул. Текстильная, з/у 4, расположенного в границах территориальной зоны ЖЗ – Зона застройки среднеэтажными жилыми домами (от 5 до 8 этажей, включая мансардный, с видом разрешенного использования земельного участка «малоэтажная многоквартирная жилая застройка (код 2.1.1)», в целях образования земельного участка для эксплуатации многоквартирного жилого дома.
2. Главному специалисту по информатизации администрации г. Канска опубликовать настоящее постановление в официальном периодическом печатном издании «Канский вестник» и разместить на официальном сайте муниципального образования город Канск в сети Интернет.
3. Контроль за исполнением настоящего постановления возложить на Управление градостроительства администрации г. Канска.
4. Постановление вступает в силу со дня официального опубликования.

Глава города Канска

О.В. Витман



Российская Федерация
Администрация города Канска
Красноярского края

ПО С Т А Н О В Л Е Н И Е

6.11. 2025 г.

№ 1416

О предоставлении разрешения на условно разрешенный вид использования земельного участка по адресу: Российская Федерация, Красноярский край, городской округ город Канск, г. Канск, ул. Текстильная, з/у 6

В соответствии со ст. 5.1, ст. 39 Градостроительного кодекса Российской Федерации, Правилами землепользования и застройки города Канска, утвержденными Решением Канского городского Совета депутатов от 21.10.2010 № 9-45, на основании заключения о результатах публичных слушаний по вопросам предоставления разрешения на условно разрешенный вид использования земельного участка от 24.10.2025, рекомендации комиссии по подготовке и рассмотрению проекта корректировки правил землепользования и застройки города Канска от 29.10.2025, руководствуясь ст. 30, 47.2. Устава города Канска, ПОСТАНОВЛЯЮ:

1. Предоставить разрешение на условно разрешенный вид использования земельного участка по адресу: Российская Федерация, Красноярский край, городской округ город Канск, г. Канск, ул. Текстильная, з/у 6, расположенного в границах территориальной зоны ЖЗ – Зона застройки среднеэтажными жилыми домами (от 5 до 8 этажей, включая мансардный, с видом разрешенного использования земельного участка «малоэтажная многоквартирная жилая застройка (код 2.1.1)», в целях образования земельного участка для эксплуатации многоквартирного жилого дома.
2. Главному специалисту по информатизации администрации г. Канска опубликовать настоящее постановление в официальном периодическом печатном издании «Канский вестник» и разместить на официальном сайте муниципального образования город Канск в сети Интернет.
3. Контроль за исполнением настоящего постановления возложить на Управление градостроительства администрации г. Канска.
4. Постановление вступает в силу со дня официального опубликования.

Глава города Канска

О.В. Витман



Российская Федерация
Администрация города Канска
Красноярского края

ПО С Т А Н О В Л Е Н И Е

6.11. 2025 г.

№ 1417

Об установлении публичного сервитута

В соответствии со ст. 23, главой V.7 Земельного кодекса Российской Федерации, Федерального закона от 06.10.2003 № 131-ФЗ «Об общих принципах организации местного самоуправления в Российской Федерации», на основании ходатайства Юшкова К.К., действующего в интересах общества с ограниченной ответственностью «Т2 Мобайл» на основании доверенности от 13.06.2023 № Д23/1188, об установлении публичного сервитута, поступившего в администрацию города Канска 01.10.2025, сообщения о возможном установлении публичного сервитута, опубликованного на официальном сайте администрации города Канска «www.kansk-adm.ru» в сети Интернет и в периодическом печатном издании «Канский вестник» от 08.10.2025 № 452, принимая во внимание отсутствие заявлений об учете прав (обременений прав) от заинтересованных лиц, руководствуясь ст. 30, 35 Устава города Канска, ПОСТАНОВЛЯЮ:

1. Установить публичный сервитут на основании ходатайства ООО «Т2 Мобайл» (Российская Федерация, 108811, г. Москва, км 22-й (Киевское ш.) двлд. 6, стр. 1, этаж 5, комната 33 ОГРН 1137746610088, ИНН 7743895280, КПП 246543001) в целях эксплуатации антенно-мачтового сооружения (опора и контейнер с оборудованием связи) в границах кадастрового квартала 24:51:0101003 на не размежеванном участке, граничащий со следующими земельными участками (24:51:0101003:817, 24:51:0101003:820, 24:51:0101003:825, 24:51:0101003:4) площадью 4,00 кв. м., согласно приложению №1 к настоящему постановлению.

2. Определить срок установления публичного сервитута – 20 лет.

3. График выполнения работ при осуществлении деятельности, для обеспечения которой устанавливаются публичный сервитут: осмотр объекта производится ежегодно два раза в год.

4. Плата за публичный сервитут за весь срок составляет 4,39 (четыре рубля 39 копеек) и вносится единым платежом за весь срок публичного сервитута до начала его использования, но не позднее шести месяцев со дня издания постановления на следующие реквизиты перечисления платы за сервитут: Единый казначейский счет 40102810245370000011, казначейский счет 03100643000000011900 в Отделении Красноярск, банка России // УФК по Красноярскому краю г. Красноярск БИК ТОФК 010407105, получатель УФК по Красноярскому краю (КУМИ г.Канска) ИНН 2450002594, КПП 245001001, ОГТМО 04720000, КБК 902 111 05312 04 0000 120.

Расчет платы за публичный сервитут установлен приложением №2 к настоящему постановлению.

5. Обладатель публичного сервитута (ООО «Т2 Мобайл») вправе:

- в установленных границах публичного сервитута осуществлять в соответствии с требованиями законодательства Российской Федерации деятельность, в целях которой установлен публичный сервитут;

- до окончания срока публичного сервитута обратиться с ходатайством об установлении публичного сервитута на новый срок.
- 6. Обладатель публичного сервитута (ООО «Т2 Мобайл») обязан:
 - своевременно внести плату за публичный сервитут собственнику земельного участка в порядке и размерах установленных п.5 настоящего постановления;
 - в установленном законом порядке после прекращения действия публичного сервитута привести земельные участки и земли, обремененные публичным сервитутом, в состояние, пригодное для их использования в срок не позднее, чем за три месяца после окончания срока, на который установлен публичный сервитут;
 - в установленном законом порядке снести объекты, размещенные на основании публичного сервитута, и осуществить при необходимости рекультивацию земель и земельных участков, в срок не позднее, чем шесть месяцев с момента прекращения публичного сервитута.
- 7. Главному специалисту по информатизации администрации города Канска в течение 5-ти рабочих дней со дня принятия решения об установлении публичного сервитута разместить настоящее постановление на официальном сайте администрации города Канска «www.kansk-adm.ru» в сети Интернет.
- 8. Управлению градостроительства администрации г. Канска в течение 5-ти рабочих дней со дня принятия решения об установлении публичного сервитута:
 - направить копию решения об установлении публичного сервитута в орган регистрации прав;
 - направить копию решения об установлении публичного сервитута в адрес ООО «Т2 Мобайл»;
- 9. Публичный сервитут считается установленным со дня внесения сведений о нем в Единый государственный реестр недвижимости.
- 10. Контроль за исполнением настоящего постановления возложить на Управление градостроительства администрации г. Канска.
- 11. Постановление вступает в силу со дня подписания.

Глава города Канска

О.В. Витман

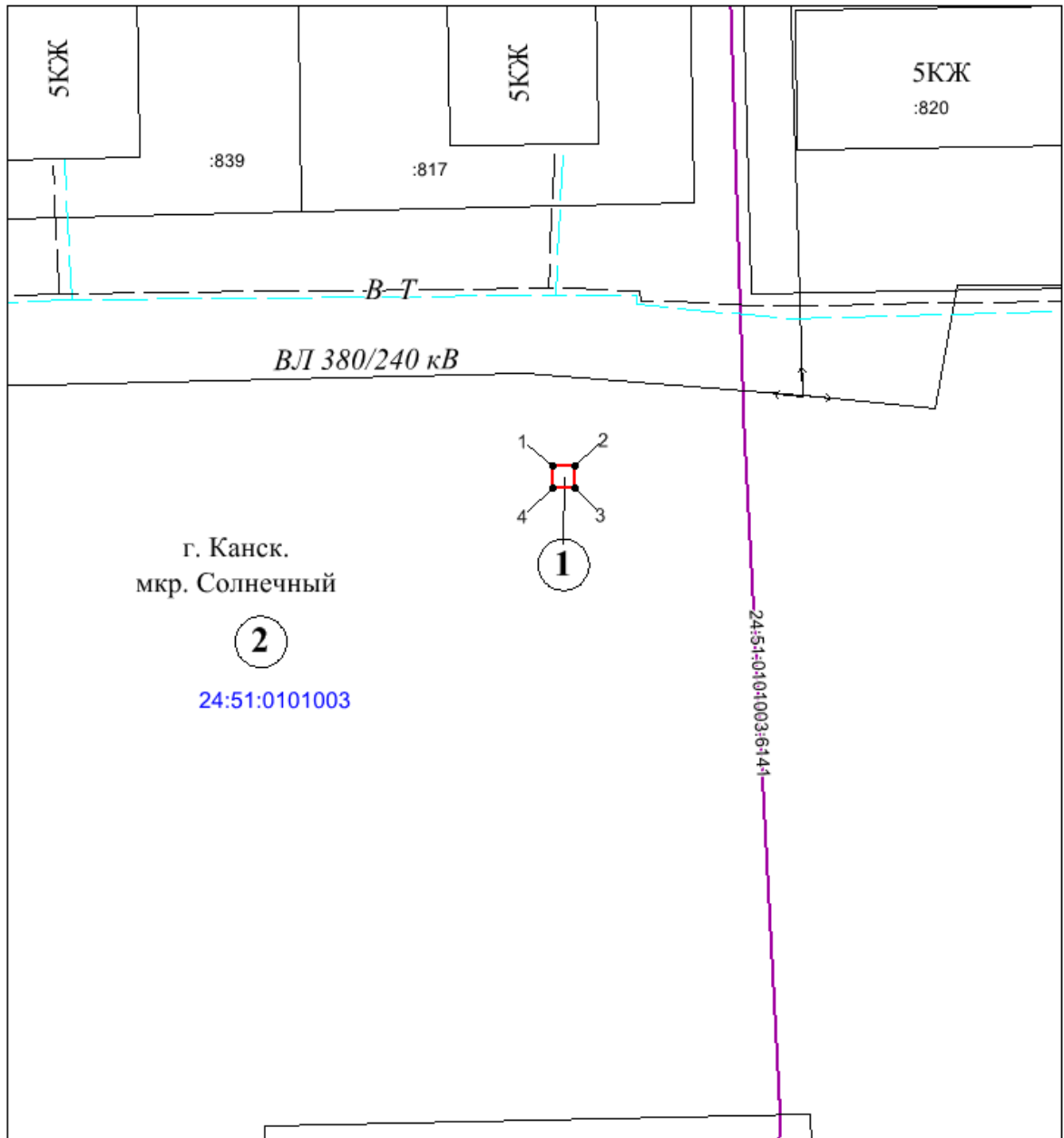
Согласовано:
Исполняющий обязанности руководителя УГ
администрации г. Канска

А.А. Миллер

Приложение №1
к постановлению администрации г. Канска
от 06.11.2025 №1417

СХЕМА
границ сервитута на кадастровом плане территории

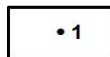
Кадастровый номер земельного участка/номер кадастрового квартала: 24:51:0101003.		
Площадь испрашиваемой части земельного участка 4 кв.м.		
Обозначение характерных точек границ	Координаты, м	
	X	Y
1	2	3
1	733360.91	88463.78
2	733360.91	88465.78
3	733358.91	88465.78
4	733358.91	88463.78
1	733360.91	88463.78
Система координат: МСК 168 (зона 5)		



Масштаб 1:500



- испрашиваемый земельный участок



- обозначение характерной точки

24:51:0101003



- обозначение кадастрового квартала

Расчет платы за публичный сервитут

№	1
1.Кадастровый квартал земельного участка	24:51:0101003
2.Площадь публичного сервитута в границах земельного участка (кадастрового квартала), кв.м	4
3. Средний уровень кадастровой стоимости за 1 кв.м. земли, руб.	548,52
4.Сумма, подлежащая оплате за установленный публичный сервитут по ставке 0,01%, за весь срок сервитута, руб.	4,39

Расчет произведен в соответствии с приказом министерства экономики и регионального развития Красноярского края от 11.11.2022 № 5-н «Об утверждении результатов кадастровой стоимости земельных участков, расположенных на территории Красноярского края»;

Приложение № 2: «средний уровень кадастровой стоимости земельных участков по муниципальному району, городскому округу, муниципальному округу Красноярского края». Сегмент 6 «производственная деятельность».



Российская Федерация
Администрация города Канска
Красноярского края
ПОСТАНОВЛЕНИЕ

6.11. 2025 г.

№ 1418

Об установлении публичного сервитута

В соответствии со ст. 23, главой V.7 Земельного кодекса Российской Федерации, Федерального закона от 06.10.2003 № 131-ФЗ «Об общих принципах организации местного самоуправления в Российской Федерации», постановлением Правительства Российской Федерации от 24.02.2009 № 160 «О порядке установления охранных зон объектов электросетевого хозяйства и особых условий использования земельных участков, расположенных в границах таких зон», на основании ходатайства Минченко Н.В., действующей в интересах АО «КрасЭКО» на основании доверенности от 01.01.2025 № 121, об установлении публичного сервитута, поступившего в администрацию города Канска 06.10.2025, сообщения о возможном установлении публичного сервитута, опубликованного на официальном сайте администрации города Канска «www.kansk-adm.ru» в сети Интернет и в периодическом печатном издании «Канский вестник» от 08.10.2025 № 452, принимая во внимания отсутствие заявлений об учете прав (обременений прав) от заинтересованных лиц, руководствуясь ст. 30, 35 Устава города Канска, ПОСТАНОВЛЯЮ:

1. Установить публичный сервитут на основании ходатайства Акционерного общества «Красноярская региональная энергетическая компания» (660049, Красноярский край, город Красноярск, пр. Мира, дом 10, пом. 55 ОГРН 1152468001773, ИНН 2460087269, КПП 246001001 в целях эксплуатации ВЛ-0,4 кВ в составе объекта: «ВЛ-0,4 кВ по ул. Некрасова 55, ГСТ «Сигнал-1», бокс 42 в г. Канске Красноярского края» с кадастровым номером 24:51:0203136:422, в границах земельного участка 24:51:0000000:15170, в границах кадастрового квартала 24:51:0203136, площадью 443 кв.м., согласно приложению №1 к настоящему постановлению.

2. Определить срок установления публичного сервитута – 49 лет.

3. График выполнения работ при осуществлении деятельности, для обеспечения которой устанавливаются публичный сервитут: осмотр объекта производится ежегодно два раза в год.

4. Плата за публичный сервитут за весь срок составляет 1190,67 (одна тысяча сто девяносто рублей 67 копеек) и вносится единым платежом за весь срок публичного сервитута до начала его использования, но не позднее шести месяцев со дня издания постановления на следующие реквизиты перечисления платы за сервитут: Единый казначейский счет 40102810245370000011, казначейский счет 03100643000000011900 в Отделении Красноярск, банка России // УФК по Красноярскому краю г. Красноярск БИК ТОФК 010407105, получатель УФК по Красноярскому краю (КУМИ г.Канска) ИНН 2450002594, КПП 245001001, ОКТМО 04720000, КБК 902 111 05312 04 0000 120.

Расчет платы за публичный сервитут установлен приложением №2 к настоящему постановлению.

5. Порядок установления охранных зон объектов электросетевого хозяйства и особых условий использования земельных участков, расположенных в границах таких зон определяется в соответствии с постановлением Правительства Российской Федерации от 24.02.2009 № 160 «О порядке установления охранных зон объектов электросетевого хозяйства и особых условий использования земельных участков, расположенных в границах таких зон».

6. Владелец публичного сервитута (Акционерное общество «Красноярская региональная энергетическая компания») вправе:

- в установленных границах публичного сервитута осуществлять в соответствии с требованиями законодательства Российской Федерации деятельность, в целях которой установлен публичный сервитут;

- до окончания срока публичного сервитута обратиться с ходатайством об установлении публичного сервитута на новый срок.

7. Владелец публичного сервитута (Акционерное общество «Красноярская региональная энергетическая компания») обязан:

- своевременно внести плату за публичный сервитут собственнику земельного участка в порядке и размерах установленных п.5 настоящего постановления;

- в установленном законом порядке после прекращения действия публичного сервитута привести земельные участки и земли, обремененные публичным сервитутом, в состояние, пригодное для их использования в срок не позднее, чем за три месяца после окончания срока, на который установлен публичный сервитут;

- в установленном законом порядке снести объекты, размещенные на основании публичного сервитута, и осуществить при необходимости рекультивацию земель и земельных участков, в срок не позднее, чем шесть месяцев с момента прекращения публичного сервитута.

8. Главному специалисту по информатизации администрации города Канска в течение 5-ти рабочих дней со дня принятия решения об установлении публичного сервитута разместить настоящее постановление на официальном сайте администрации города Канска «www.kansk-adm.ru» в сети Интернет.

9. Управление градостроительства администрации г. Канска в течение 5-ти рабочих дней со дня принятия решения об установлении публичного сервитута:

- направить копию решения об установлении публичного сервитута в орган регистрации прав;

- направить копию решения об установлении публичного сервитута в адрес АО «Красноярская региональная энергетическая компания»;

10. Публичный сервитут считается установленным со дня внесения сведений о нем в Единый государственный реестр недвижимости.

11. Контроль за исполнением настоящего постановления возложить на Управление градостроительства администрации г. Канска.

12. Постановление вступает в силу со дня подписания.

Глава города Канска

О.В. Витман

Согласовано:
Исполняющий обязанности руководителя УГ
администрации г. Канска

А.А. Миллер

ГРАФИЧЕСКОЕ ОПИСАНИЕ

местоположения границ населенных пунктов, территориальных зон, особо охраняемых природных территорий, зон с особыми условиями использования территории

Публичный сервитут в целях эксплуатации ВЛ-0,4 кВ в составе объекта: "ВЛ-0,4 кВ по ул. Некрасова 55, ГСТ "Сигнал-1", бокс 42 в г. Канске Красноярского края" с кадастровым номером 24:51:0203136:422

(наименование объекта, местоположение границ которого описано (далее - объект)

Раздел 1

Сведения об объекте		
№ п/п	Характеристики объекта	Описание характеристик
1	2	3
1	Местоположение объекта	Красноярский край, Канск г
2	Площадь объекта ± величина погрешности определения площади (P ± ΔP), м ²	443 ± 7
3	Иные характеристики объекта	Установить публичный сервитут на основании ходатайства акционерного общества «Красноярская региональная энергетическая компания» (660049, Красноярский край, город Красноярск, Мира проспект, дом 10, пом. 55, ОГРН 1152468001773, ИНН 2460087269) в целях эксплуатации ВЛ-0,4 кВ в составе объекта: "ВЛ-0,4 кВ по ул. Некрасова 55, ГСТ "Сигнал-1", бокс 42 в г. Канске Красноярского края" с кадастровым номером 24:51:0203136:422, в границах земельного участка 24:51:0000000:15170, в границах кадастрового квартала 24:51:0203136, площадью 443 кв.м., сроком на 49 лет.

Раздел 2

Сведения о местоположении границ объекта					
1. Система координат МСК-168, зона 5					
2. Сведения о характерных точках границ объекта					
Обозначение характерных точек границ	Координаты, м		Метод определения координат характерной точки	Средняя квадратическая погрешность положения характерной точки (М), м	Описание обозначения точки на местности (при наличии)
	X	Y			
1	2	3	4	5	6
1	727107.69	90786.53	Аналитический метод	0.1	-
2	727107.57	90732.45	Аналитический метод	0.1	-
3	727097.65	90731.39	Аналитический метод	0.1	-
4	727091.53	90731.45	Аналитический метод	0.1	-
5	727085.13	90731.51	Аналитический метод	0.1	-
6	727083.97	90731.66	Аналитический метод	0.1	-
7	727084.59	90751.38	Аналитический метод	0.1	-
8	727082.21	90751.51	Аналитический метод	0.1	-
9	727081.06	90728.00	Аналитический метод	0.1	-
10	727110.37	90729.04	Аналитический метод	0.1	-
11	727110.19	90739.99	Аналитический метод	0.1	-
12	727110.07	90744.11	Аналитический метод	0.1	-
13	727110.07	90752.17	Аналитический метод	0.1	-
14	727110.07	90755.77	Аналитический метод	0.1	-
15	727110.61	90771.14	Аналитический метод	0.1	-
16	727110.61	90774.44	Аналитический метод	0.1	-
17	727110.73	90779.50	Аналитический метод	0.1	-
18	727110.81	90783.46	Аналитический метод	0.1	-
19	727116.91	90783.26	Аналитический метод	0.1	-

Сведения о местоположении границ объекта					
1. Система координат МСК-168, зона 5					
2. Сведения о характерных точках границ объекта					
Обозначение характерных точек границ	Координаты, м		Метод определения координат характерной точки	Средняя квадратическая погрешность положения характерной точки (М), м	Описание обозначения точки на местности (при наличии)
	X	Y			
20	727123.48	90782.74	Аналитический метод	0.1	-
21	727123.58	90774.78	Аналитический метод	0.1	-
22	727123.53	90772.52	Аналитический метод	0.1	-
23	727127.55	90747.78	Аналитический метод	0.1	-
24	727129.91	90748.29	Аналитический метод	0.1	-
25	727129.20	90753.42	Аналитический метод	0.1	-
26	727129.14	90758.95	Аналитический метод	0.1	-
27	727125.32	90784.67	Аналитический метод	0.1	-
28	727123.21	90786.15	Аналитический метод	0.1	-
1	727107.69	90786.53	Аналитический метод	0.1	-

3. Сведения о характерных точках части (частей) границы объекта					
Обозначение характерных точек части границы	Координаты, м		Метод определения координат характерной точки	Средняя квадратическая погрешность положения характерной точки (М), м	Описание обозначения точки на местности (при наличии)
	X	Y			
1	2	3	4	5	6
-	-	-	-	-	-

Раздел 3

Сведения о местоположении измененных (уточненных) границ объекта							
1. Система координат МСК-168, зона 5							
2. Сведения о характерных точках границ объекта							
Обозначение характерных точек границ	Существующие координаты, м				Метод определения координат характерной точки	Средняя квадратическая погрешность положения характерной точки (М), м	Описание обозначения точки на местности (при наличии)
	X	Y	X	Y			
1	2	3	4	5	6	7	8
-	-	-	-	-	-	-	-

3. Сведения о характерных точках части (частей) границы объекта							
Обозначение характерных точек части границы	Существующие координаты, м				Метод определения координат характерной точки	Средняя квадратическая погрешность положения характерной точки (М), м	Описание обозначения точки на местности (при наличии)
	X	Y	X	Y			
1	2	3	4	5	6	7	8

Раздел 4


Схема расположения границ публичного сервитута



Масштаб 1:800

Используемые условные знаки и обозначения:

	Характерная точка границы публичного сервитута
	Надписи номеров характерных точек границы публичного сервитута
	Граница публичного сервитута
	Граница кадастрового квартала
	Обозначение кадастрового квартала
	Существующая часть границы, имеющиеся в ЕГРН сведения о которой достаточны для определения ее местоположения
	Надписи кадастрового номера земельного участка
	Существующая часть границы объекта капитального строительства, имеющаяся в ЕГРН сведения о которой достаточны для определения ее местоположения

Подпись  Леонович Ю. Е.

Место для оттиеса печати (при наличии) лица, составившего описание местоположения границ объекта



Расчет платы за публичный сервитут

№	1
1.Кадастровый квартал земельного участка	24:51:0203136
2.Площадь публичного сервитута в границах земельного участка (кадастрового квартала), кв.м	443
3. Средний уровень кадастровой стоимости за 1 кв.м. земли, руб.	548,52
4.Сумма, подлежащая оплате за установленный публичный сервитут по ставке 0,01%, за весь срок сервитута, руб.	1190,67

Расчет произведен в соответствии с приказом министерства экономики и регионального развития Красноярского края от 11.11.2022 № 5-н «Об утверждении результатов кадастровой стоимости земельных участков, расположенных на территории Красноярского края»;

Приложение № 2: «средний уровень кадастровой стоимости земельных участков по муниципальному району, городскому округу, муниципальному округу Красноярского края». Сегмент 6 «производственная деятельность».



Российская Федерация
Администрация города Канска
Красноярского края
ПО С Т А Н О В Л Е Н И Е

6.11. 2025 г.

№ 1419

Об установлении публичного сервитута

В соответствии со ст. 23, главой V.7 Земельного кодекса Российской Федерации, Федерального закона от 06.10.2003 № 131-ФЗ «Об общих принципах организации местного самоуправления в Российской Федерации», постановлением Правительства Российской Федерации от 24.02.2009 № 160 «О порядке установления охранных зон объектов электросетевого хозяйства и особых условий использования земельных участков, расположенных в границах таких зон», на основании ходатайства Минченко Н.В., действующей в интересах АО «КрасЭКО» на основании доверенности от 01.01.2025 № 121, об установлении публичного сервитута, поступившего в администрацию города Канска 01.10.2025, сообщения о возможном установлении публичного сервитута, опубликованного на официальном сайте администрации города Канска «www.kansk-adm.ru» в сети Интернет и в периодическом печатном издании «Канский вестник» от 08.10.2025 № 452, принимая во внимания отсутствие заявлений об учете прав (обременений прав) от заинтересованных лиц, руководствуясь ст. 30, 35 Устава города Канска, ПОСТАНОВЛЯЮ:

1. Установить публичный сервитут на основании ходатайства Акционерного общества «Красноярская региональная энергетическая компания» (660049, Красноярский край, город Красноярск, пр. Мира, дом 10, пом. 55 ОГРН 1152468001773, ИНН 2460087269, КПП 246001001в целях эксплуатации объекта электросетевого хозяйства, необходимого для подключения к электрическим сетям. КТП 10/0,4 кВ с кадастровым номером 24:51:0101003:6179, принадлежащего на праве собственности АО «КрасЭКО», в составе объекта: «Строительство ТП 10/0,4 кВ и реконструкция КЛ-10 кВ (ЧБ0082863) для электроснабжения объекта, расположенного по адресу: Красноярский край, г. Канск, мкр. Солнечный, д.86, пом. 2.» в границах кадастрового квартала 24:51:0101003, площадью 158 кв.м, согласно приложению №1 к настоящему постановлению.

2. Определить срок установления публичного сервитута – 49 лет.

3. График выполнения работ при осуществлении деятельности, для обеспечения которой устанавливаются публичный сервитут: осмотр объекта производится ежегодно два раза в год.

4. Плата за публичный сервитут за весь срок составляет 424,66 (четыреста двадцать четыре рубля 66 копеек) и вносится единым платежом за весь срок публичного сервитута до начала его использования, но не позднее шести месяцев со дня издания постановления на следующие реквизиты перечисления платы за сервитут: Единый казначейский счет 40102810245370000011, казначейский счет 0310064300000011900 в Отделение Красноярск, банка России // УФК по Красноярскому краю г. Красноярск БИК ТОФК 010407105, получатель УФК по Красноярскому краю (КУМИ г.Канска) ИНН 2450002594, КПП 245001001, ОКТМО 04720000, КБК 902 111 05312 04 0000 120.

Расчет платы за публичный сервитут установлен приложением №2 к настоящему постановлению.

5. Порядок установления охранных зон объектов электросетевого хозяйства и особых условий использования земельных участков, расположенных в границах таких зон определяется в соответствии с постановлением Правительства Российской Федерации от 24.02.2009 № 160 «О порядке установления охранных зон объектов электросетевого хозяйства и особых условий использования земельных участков, расположенных в границах таких зон».

6. Обладатель публичного сервитута (Акционерное общество «Красноярская региональная энергетическая компания») вправе:

- в установленных границах публичного сервитута осуществлять в соответствии с требованиями законодательства Российской Федерации деятельность, в целях которой установлен публичный сервитут;

- до окончания срока публичного сервитута обратиться с ходатайством об установлении публичного сервитута на новый срок.

7. Обладатель публичного сервитута (Акционерное общество «Красноярская региональная энергетическая компания») обязан:

- своевременно внести плату за публичный сервитут собственнику земельного участка в порядке и размерах установленных п.5 настоящего постановления;

- в установленном законом порядке после прекращения действия публичного сервитута привести земельные участки и земли, обремененные публичным сервитутом, в состояние, пригодное для их использования в срок не позднее, чем за три месяца после окончания срока, на который установлен публичный сервитут;

- в установленном законом порядке снести объекты, размещенные на основании публичного сервитута, и осуществить при необходимости рекультивацию земель и земельных участков, в срок не позднее, чем шесть месяцев с момента прекращения публичного сервитута.

8. Главному специалисту по информатизации администрации города Канска в течение 5-ти рабочих дней со дня принятия решения об установлении публичного сервитута разместить настоящее постановление на официальном сайте администрации города Канска «www.kansk-adm.ru» в сети Интернет.

9. Управление градостроительства администрации г. Канска в течение 5-ти рабочих дней со дня принятия решения об установлении публичного сервитута:

- направить копию решения об установлении публичного сервитута в орган регистрации прав;

- направить копию решения об установлении публичного сервитута в адрес АО «Красноярская региональная энергетическая компания»;

10. Публичный сервитут считается установленным со дня внесения сведений о нем в Единый государственный реестр недвижимости.

11. Контроль за исполнением настоящего постановления возложить на Управление градостроительства администрации г. Канска.

12. Постановление вступает в силу со дня подписания.

Глава города Канска

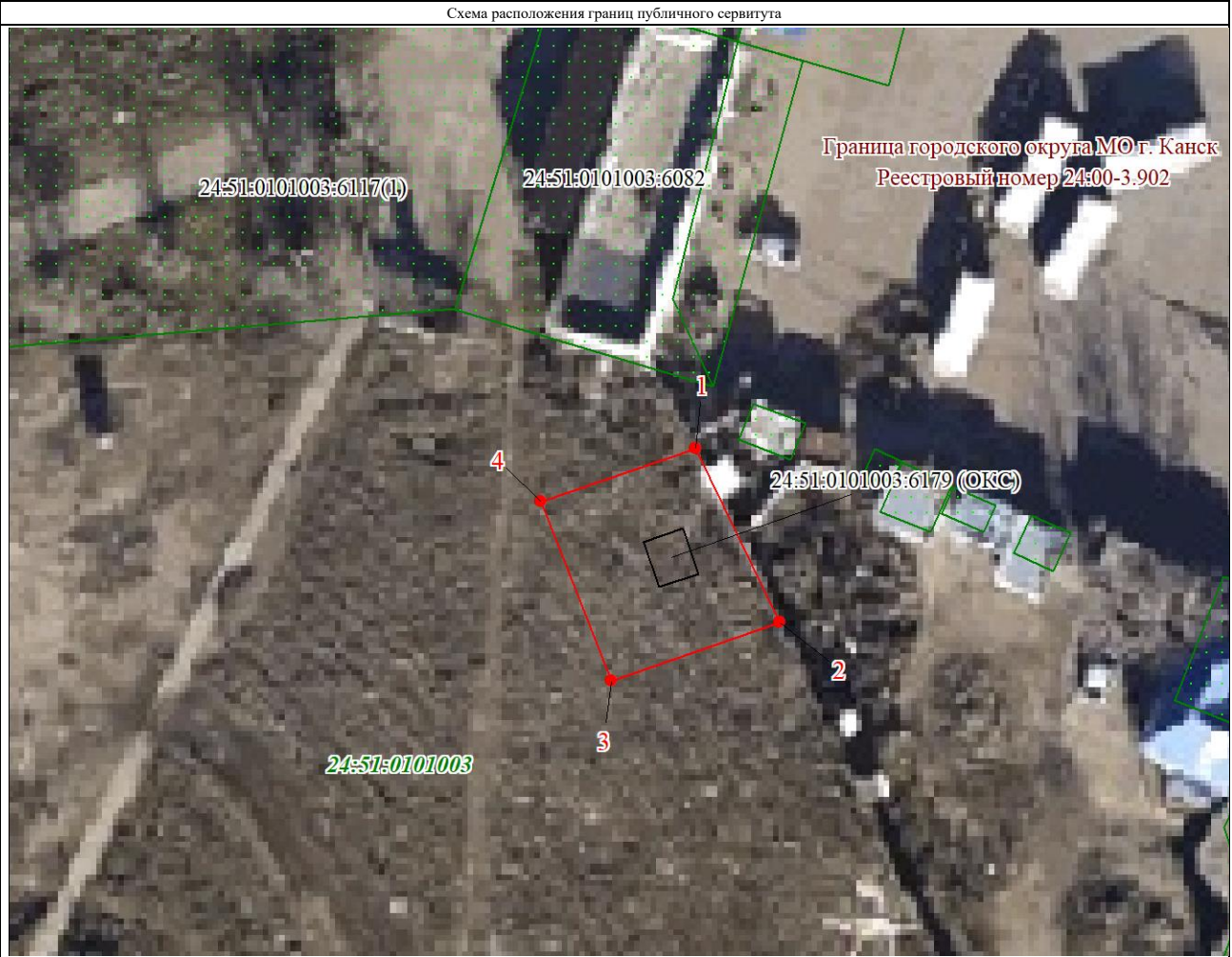
О.В. Витман

Согласовано:
Исполняющий обязанности руководителя УГ
администрации г. Канска

А.А. Миллер

Раздел 4

Схема расположения границ публичного сервитута



Масштаб 1:500

Используемые условные знаки и обозначения:

	Характерная точка границы публичного сервитута
	Надписи номеров характерных точек границы публичного сервитута
	Граница публичного сервитута
	Граница кадастрового квартала
	Обозначение кадастрового квартала
	Существующая часть границы, имеющиеся в ЕГРН сведения о которой достаточны для определения ее местоположения
	Надписи кадастрового номера земельного участка
	Существующая часть границы объекта капитального строительства, имеющаяся в ЕГРН сведения о которой достаточны для определения ее местоположения

Дата 25.09.2025 г.

Расчет платы за публичный сервитут

№	1
1. Кадастровый квартал земельного участка	24:51:0101003
2. Площадь публичного сервитута в границах земельного участка (кадастрового квартала), кв.м	158
3. Средний уровень кадастровой стоимости за 1 кв.м. земли, руб.	548,52
4. Сумма, подлежащая оплате за установленный публичный сервитут по ставке 0,01%, за весь срок сервитута, руб.	424,66

Расчет произведен в соответствии с приказом министерства экономики и регионального развития Красноярского края от 11.11.2022 № 5-н «Об утверждении результатов кадастровой стоимости земельных участков, расположенных на территории Красноярского края»;

Приложение № 2: «средний уровень кадастровой стоимости земельных участков по муниципальному району, городскому округу, муниципальному округу Красноярского края». Сегмент 6 «производственная деятельность».



Российская Федерация
Администрация города Канска
Красноярского края
ПОСТАНОВЛЕНИЕ

7.11. 2025г.

№ 1424

О назначении публичных слушаний по проекту решения о предоставлении разрешения на условно разрешенный вид использования земельного участка по адресу: Российская Федерация, Красноярский край, городской округ город Канск, г. Канск, мкр. Северный, з/у 12Б/43

В целях обеспечения устойчивого развития территории, соблюдения прав и законных интересов правообладателей земельных участков и объектов капитального строительства, руководствуясь ст. 5.1, ст. 39 Градостроительного кодекса Российской Федерации, ст. 16 Федерального закона от 06.10.2003 № 131-ФЗ «Об общих принципах организации местного самоуправления в Российской Федерации», Правилами землепользования и застройки города Канска, утвержденными Решением Канского городского Совета депутатов от 21.10.2010 № 9-45, Решением Канского городского Совета депутатов от 21.12.2022 № 20-204 «О Положении об организации и проведении публичных слушаний по проектам в области градостроительной деятельности в городе Канске», ст. 30, ст. 47.2. Устава города Канска, ПОСТАНОВЛЯЮ:

1. Назначить публичные слушания по проекту решения о предоставлении разрешения на условно разрешенный вид использования земельного участка по адресу: Российская Федерация, Красноярский край, городской округ город Канск, г. Канск, мкр. Северный, з/у 12Б/43 (далее – Проект).

2. Организатору публичных слушаний – Комиссии по подготовке проекта Правил землепользования и застройки городского округа город Канск:

2.1. Организовать проведение публичных слушаний по Проекту в период с 12.11.2025 по 10.12.2025.

2.2. Обеспечить размещение оповещения о начале публичных слушаний по Проекту в периодическом печатном издании «Канский вестник», на официальном сайте администрации города Канска в сети Интернет и в ФГИС «Единый портал государственных и муниципальных услуг (функций)».

2.3. Обеспечить опубликование материалов Проекта на официальном сайте администрации города Канска в сети Интернет, в ФГИС «Единый портал государственных и муниципальных услуг (функций)».

2.4. Обеспечить проведение и размещение экспозиции материалов Проекта по адресу: г. Канск, мкр. 4-й Центральный, 22, 1 этаж, приемная;

2.5. Назначить проведение собрания участников публичных слушаний на 05.12.2025 в 10 часов 30 минут по адресу: г. Канск, мкр. 4-й Центральный, д.22, (1 этаж);

2.6. Обеспечить опубликование заключения о результатах публичных слушаний по Проекту в периодическом печатном издании «Канский вестник», на официальном сайте администрации города Канска в сети Интернет и в ФГИС «Единый портал государственных и муниципальных услуг (функций)».

3. Главному специалисту по информатизации администрации города Канска, разместить настоящее Постановление на официальном сайте администрации города Канска в сети Интернет, в периодическом печатном издании «Канский вестник».

4. Контроль за исполнением настоящего постановления возложить на Управление градостроительства администрации города Канска.

5. Постановление вступает в силу со дня официального опубликования.

Глава города Канска

О.В. Витман



Российская Федерация
Администрация города Канска
Красноярского края
ПОСТАНОВЛЕНИЕ

7.11. 2025 г.

№ 1428

О предоставлении разрешения на условно разрешенный вид использования земельного участка по адресу: Российская Федерация, Красноярский край, городской округ город Канск, г. Канск, территория СНТ Ласточка, ул. 8-я, з/у 6

В соответствии со ст. 5.1, ст. 39 Градостроительного кодекса Российской Федерации, Правилами землепользования и застройки города Канска, утвержденными Решением Канского городского Совета депутатов от 21.10.2010 № 9-45, на основании заключения о результатах публичных слушаний по вопросам предоставления разрешения на условно разрешенный вид использования

земельного участка от 31.10.2025, рекомендации комиссии по подготовке и рассмотрению проекта корректировки правил землепользования и застройки города Канска от 05.11.2025, руководствуясь ст. 30, 47.2. Устава города Канска, ПОСТАНОВЛЯЮ:

1. Предоставить разрешение на условно разрешенный вид использования земельного участка по адресу: Российская Федерация, Красноярский край, городской округ город Канск, г. Канск, территория СНТ Ласточка, ул. 8-я, з/у 6, расположенного в границах территориальной зоны Сх – Зона садоводческих, огороднических или дачных некоммерческих объединений граждан с видом разрешенного использования земельного участка «для ведения личного подсобного хозяйства (приусадебный земельный участок) (код. 2.2)», в целях изменения вида разрешенного использования земельного участка для ведения личного подсобного хозяйства.

2. Главному специалисту по информатизации администрации г. Канска опубликовать настоящее постановление в официальном периодическом печатном издании «Канский вестник» и разместить на официальном сайте муниципального образования город Канск в сети Интернет.

3. Контроль за исполнением настоящего постановления возложить на Управление градостроительства администрации г. Канска.

4. Постановление вступает в силу со дня официального опубликования.

Глава города Канска

О.В. Витман



Российская Федерация
Администрация города Канска
Красноярского края

ПОСТАНОВЛЕНИЕ

7.11. 2025 г.

№ 1429

О предоставлении разрешения на условно разрешенный вид использования земельного участка по адресу: Российская Федерация, Красноярский край, городской округ город Канск, г. Канск, территория СНТ Ласточка, ул. 9-я, з/у 7

В соответствии со ст. 5.1, ст. 39 Градостроительного кодекса Российской Федерации, Правилами землепользования и застройки города Канска, утвержденными Решением Канского городского Совета депутатов от 21.10.2010 № 9-45, на основании заключения о результатах публичных слушаний по вопросам предоставления разрешения на условно разрешенный вид использования земельного участка от 31.10.2025, рекомендации комиссии по подготовке и рассмотрению проекта корректировки правил землепользования и застройки города Канска от 05.10.2025, руководствуясь ст. 30, 47.2. Устава города Канска, ПОСТАНОВЛЯЮ:

1. Предоставить разрешение на условно разрешенный вид использования земельного участка по адресу: Российская Федерация, Красноярский край, городской округ город Канск, г. Канск, территория СНТ Ласточка, ул. 9-я, з/у 7, расположенного в границах территориальной зоны Сх – Зона садоводческих, огороднических или дачных некоммерческих объединений граждан с видом разрешенного использования земельного участка «для ведения личного подсобного хозяйства (приусадебный земельный участок) (код. 2.2)», в целях изменения вида разрешенного использования земельного участка для ведения личного подсобного хозяйства.

2. Главному специалисту по информатизации администрации г. Канска опубликовать настоящее постановление в официальном периодическом печатном издании «Канский вестник» и разместить на официальном сайте муниципального образования город Канск в сети Интернет.

3. Контроль за исполнением настоящего постановления возложить на Управление градостроительства администрации г. Канска.

4. Постановление вступает в силу со дня официального опубликования.

Глава города Канска

О.В. Витман



Российская Федерация
Администрация города Канска
Красноярского края

ПОСТАНОВЛЕНИЕ

7.11. 2025 г.

№ 1430

О предоставлении разрешения на условно разрешенный вид использования земельного участка по адресу: Российская Федерация, Красноярский край, городской округ город Канск, г. Канск, территория СНТ Ласточка, ул. 9-я, з/у 9

В соответствии со ст. 5.1, ст. 39 Градостроительного кодекса Российской Федерации, Правилами землепользования и застройки города Канска, утвержденными Решением Канского городского Совета депутатов от 21.10.2010 № 9-45, на основании заключения о результатах публичных слушаний по вопросам предоставления разрешения на условно разрешенный вид использования земельного участка от 31.10.2025, рекомендации комиссии по подготовке и рассмотрению проекта корректировки правил землепользования и застройки города Канска от 05.11.2025, руководствуясь ст. 30, 47.2. Устава города Канска, ПОСТАНОВЛЯЮ:

1. Предоставить разрешение на условно разрешенный вид использования земельного участка по адресу: Российская Федерация, Красноярский край, городской округ город Канск, г. Канск, территория СНТ Ласточка, ул. 9-я, з/у 9, расположенного в границах территориальной зоны Сх – Зона садоводческих, огороднических или дачных некоммерческих объединений граждан с видом разрешенного использования земельного участка «для ведения личного подсобного хозяйства (приусадебный земельный участок) (код. 2.2)», в целях изменения вида разрешенного использования земельного участка для ведения личного подсобного хозяйства.
2. Главному специалисту по информатизации администрации г. Канска опубликовать настоящее постановление в официальном периодическом печатном издании «Канский вестник» и разместить на официальном сайте муниципального образования город Канск в сети Интернет.
3. Контроль за исполнением настоящего постановления возложить на Управление градостроительства администрации г. Канска.
4. Постановление вступает в силу со дня официального опубликования.

Глава города Канска

О.В. Витман

Согласовано
Исполняющий обязанности
руководителя
УГ администрации г. Канска

А. Миллер



Российская Федерация
Администрация города Канска
Красноярского края
ПОСТАНОВЛЕНИЕ

7.11. 2025 г.

№ 1431

О предоставлении разрешения на условно разрешенный вид использования земельного участка по адресу: Российская Федерация, Красноярский край, городской округ город Канск, г. Канск, территория СНТ Ласточка, ул. 9-я, з/у 11

В соответствии со ст. 5.1, ст. 39 Градостроительного кодекса Российской Федерации, Правилами землепользования и застройки города Канска, утвержденными Решением Канского городского Совета депутатов от 21.10.2010 № 9-45, на основании заключения о результатах публичных слушаний по вопросам предоставления разрешения на условно разрешенный вид использования земельного участка от 31.10.2025, рекомендации комиссии по подготовке и рассмотрению проекта корректировки правил землепользования и застройки города Канска от 05.11.2025, руководствуясь ст. 30, 47.2. Устава города Канска, ПОСТАНОВЛЯЮ:

1. Предоставить разрешение на условно разрешенный вид использования земельного участка по адресу: Российская Федерация, Красноярский край, городской округ город Канск, г. Канск, территория СНТ Ласточка, ул. 9-я, з/у 11, расположенного в границах территориальной зоны Сх – Зона садоводческих, огороднических или дачных некоммерческих объединений граждан с видом разрешенного использования земельного участка «для ведения личного подсобного хозяйства (приусадебный земельный участок) (код. 2.2)», в целях изменения вида разрешенного использования земельного участка для ведения личного подсобного хозяйства.
2. Главному специалисту по информатизации администрации г. Канска опубликовать настоящее постановление в официальном периодическом печатном издании «Канский вестник» и разместить на официальном сайте муниципального образования город Канск в сети Интернет.
3. Контроль за исполнением настоящего постановления возложить на Управление градостроительства администрации г. Канска.
4. Постановление вступает в силу со дня официального опубликования.

Глава города Канска

О.В. Витман



Российская Федерация
Администрация города Канска
Красноярского края
ПОСТАНОВЛЕНИЕ

7.11. 2025г.

№ 1432

О назначении публичных слушаний по проекту решения о предоставлении разрешения на условно разрешенный вид использования земельного участка по адресу: Российская Федерация, Красноярский край, городской округ город Канск, г. Канск, гаражно-строительный кооп. Сосновый-1, з/у 51

В целях обеспечения устойчивого развития территории, соблюдения прав и законных интересов правообладателей земельных участков и объектов капитального строительства, руководствуясь ст. 5.1, ст. 39 Градостроительного кодекса Российской Федерации, ст. 16 Федерального закона от 06.10.2003 № 131-ФЗ «Об общих принципах организации местного самоуправления в Российской Федерации», Правилами землепользования и застройки города Канска, утвержденными Решением Канского городского Совета депутатов от 21.10.2010 № 9-45, Решением Канского

городского Совета депутатов от 21.12.2022 № 20-204 «О Положении об организации и проведении публичных слушаний по проектам в области градостроительной деятельности в городе Канске», ст. 30, ст. 47.2. Устава города Канска, ПОСТАНОВЛЯЮ:

1. Назначить публичные слушания по проекту решения о предоставлении разрешения на условно разрешенный вид использования земельного участка по адресу: Российская Федерация, Красноярский край, городской округ город Канск, г. Канск, гаражно-строительный кооп. Сосновый-1, з/у 51 (далее – Проект).
2. Организатору публичных слушаний – Комиссии по подготовке проекта Правил землепользования и застройки городского округа город Канск:
 - 2.1. Организовать проведение публичных слушаний по Проекту в период с 12.11.2025 по 10.12.2025.
 - 2.2. Обеспечить размещение оповещения о начале публичных слушаний по Проекту в периодическом печатном издании «Канский вестник», на официальном сайте администрации города Канска в сети Интернет и в ФГИС «Единый портал государственных и муниципальных услуг (функций)».
 - 2.3. Обеспечить опубликование материалов Проекта на официальном сайте администрации города Канска в сети Интернет, в ФГИС «Единый портал государственных и муниципальных услуг (функций)».
 - 2.4. Обеспечить проведение и размещение экспозиции материалов Проекта по адресу: г. Канск, мкр. 4-й Центральный, 22, 1 этаж, приемная;
 - 2.5. Назначить проведение собрания участников публичных слушаний на 05.12.2025 в 10 часов 00 минут по адресу: г. Канск, мкр. 4-й Центральный, д.22, (1 этаж);
 - 2.6. Обеспечить опубликование заключения о результатах публичных слушаний по Проекту в периодическом печатном издании «Канский вестник», на официальном сайте администрации города Канска в сети Интернет и в ФГИС «Единый портал государственных и муниципальных услуг (функций)».
3. Главному специалисту по информатизации администрации города Канска, разместить настоящее Постановление на официальном сайте администрации города Канска в сети Интернет, в периодическом печатном издании «Канский вестник».
4. Контроль за исполнением настоящего постановления возложить на Управление градостроительства администрации города Канска.
5. Постановление вступает в силу со дня официального опубликования.

Глава города Канска

О.В. Витман



Российская Федерация
Администрация города Канска
Красноярского края
П О С Т А Н О В Л Е Н И Е

10.11. 2025 г.

№ 1433

О предоставлении разрешения на условно разрешенный вид использования земельного участка по адресу: Российская Федерация, Красноярский край, городской округ город Канск, г. Канск, ул. Геологическая, з/у 4

В соответствии со ст. 5.1, ст. 39 Градостроительного кодекса Российской Федерации, Правилами землепользования и застройки города Канска, утвержденными Решением Канского городского Совета депутатов от 21.10.2010 № 9-45, на основании заключения о результатах публичных слушаний по вопросам предоставления разрешения на условно разрешенный вид использования земельного участка от 31.10.2025, рекомендации комиссии по подготовке и рассмотрению проекта корректировки правил землепользования и застройки города Канска от 05.11.2025, руководствуясь ст. 30, 47.2. Устава города Канска, ПОСТАНОВЛЯЮ:

1. Предоставить разрешение на условно разрешенный вид использования земельного участка по адресу: Российская Федерация, Красноярский край, городской округ город Канск, г. Канск, ул. Геологическая, з/у 4, расположенного в границах территориальной зоны ЖЗ – Зона застройки среднеэтажными жилыми домами (от 5 до 8 этажей, включая мансардный), с видом разрешенного использования земельного участка «для индивидуального жилищного строительства (код 2.1)», в целях образования земельного участка для эксплуатации индивидуального жилого дома.
2. Главному специалисту по информатизации администрации г. Канска опубликовать настоящее постановление в официальном периодическом печатном издании «Канский вестник» и разместить на официальном сайте муниципального образования город Канск в сети Интернет.
3. Контроль за исполнением настоящего постановления возложить на Управление градостроительства администрации г. Канска.
4. Постановление вступает в силу со дня официального опубликования.

Глава города Канска

О.В. Витман



Российская Федерация
Администрация города Канска
Красноярского края
П О С Т А Н О В Л Е Н И Е

10.11. 2025 г.

№ 1434

О предоставлении разрешения на условно разрешенный вид использования земельного участка по адресу: Российская Федерация, Красноярский край, городской округ город Канск, г. Канск, ул. Геологическая, з/у 9

В соответствии со ст. 5.1, ст. 39 Градостроительного кодекса Российской Федерации, Правилами землепользования и застройки города Канска, утвержденными Решением Канского городского Совета депутатов от 21.10.2010 № 9-45, на основании заключения о результатах публичных слушаний по вопросам предоставления разрешения на условно разрешенный вид использования земельного участка от 31.10.2025, рекомендации комиссии по подготовке и рассмотрению проекта корректировки правил землепользования и застройки города Канска от 05.11.2025, руководствуясь ст. 30, 47.2. Устава города Канска, **ПОСТАНОВЛЯЮ:**

1. Предоставить разрешение на условно разрешенный вид использования земельного участка по адресу: Российская Федерация, Красноярский край, городской округ город Канск, г. Канск, ул. Геологическая, з/у 9, расположенного в границах территориальной зоны ЖЗ – Зона застройки среднеэтажными жилыми домами (от 5 до 8 этажей, включая мансардный), с видом разрешенного использования земельного участка «для индивидуального жилищного строительства (код 2.1)», в целях образования земельного участка для эксплуатации индивидуального жилого дома.

2. Главному специалисту по информатизации администрации г. Канска опубликовать настоящее постановление в официальном периодическом печатном издании «Канский вестник» и разместить на официальном сайте муниципального образования город Канск в сети Интернет.

3. Контроль за исполнением настоящего постановления возложить на Управление градостроительства администрации г. Канска.

4. Постановление вступает в силу со дня официального опубликования.

Глава города Канска

О.В. Витман



Российская Федерация
Администрация города Канска
Красноярского края
П О С Т А Н О В Л Е Н И Е

10.11. 2025 г.

№ 1435

О предоставлении разрешения на условно разрешенный вид использования земельного участка по адресу: Российская Федерация, Красноярский край, городской округ город Канск, г. Канск, ул. Геологическая, з/у 11

В соответствии со ст. 5.1, ст. 39 Градостроительного кодекса Российской Федерации, Правилами землепользования и застройки города Канска, утвержденными Решением Канского городского Совета депутатов от 21.10.2010 № 9-45, на основании заключения о результатах публичных слушаний по вопросам предоставления разрешения на условно разрешенный вид использования земельного участка от 31.10.2025, рекомендации комиссии по подготовке и рассмотрению проекта корректировки правил землепользования и застройки города Канска от 05.11.2025, руководствуясь ст. 30, 47.2. Устава города Канска, **ПОСТАНОВЛЯЮ:**

1. Предоставить разрешение на условно разрешенный вид использования земельного участка по адресу: Российская Федерация, Красноярский край, городской округ город Канск, г. Канск, ул. Геологическая, з/у 11, расположенного в границах территориальной зоны ЖЗ – Зона застройки среднеэтажными жилыми домами (от 5 до 8 этажей, включая мансардный), с видом разрешенного использования земельного участка «для индивидуального жилищного строительства (код 2.1)», в целях образования земельного участка для эксплуатации индивидуального жилого дома.

2. Главному специалисту по информатизации администрации г. Канска опубликовать настоящее постановление в официальном периодическом печатном издании «Канский вестник» и разместить на официальном сайте муниципального образования город Канск в сети Интернет.

3. Контроль за исполнением настоящего постановления возложить на Управление градостроительства администрации г. Канска.

4. Постановление вступает в силу со дня официального опубликования.

Глава города Канска

О.В. Витман



Российская Федерация
Администрация города Канска
Красноярского края
П О С Т А Н О В Л Е Н И Е

10.11. 2025 г.

№ 1436

О предоставлении разрешения на условно разрешенный вид использования земельного участка по адресу: Российская Федерация, Красноярский край, городской округ город Канск, г. Канск, ул. Геологическая, з/у 13

В соответствии со ст. 5.1, ст. 39 Градостроительного кодекса Российской Федерации, Правилами землепользования и застройки города Канска, утвержденными Решением Канского городского Совета депутатов от 21.10.2010 № 9-45, на основании заключения о результатах публичных слушаний по вопросам предоставления разрешения на условно разрешенный вид использования земельного участка от 31.10.2025, рекомендации комиссии по подготовке и рассмотрению проекта корректировки правил землепользования и застройки города Канска от 05.11.2025, руководствуясь ст. 30, 47.2. Устава города Канска, **ПОСТАНОВЛЯЮ:**

1. Предоставить разрешение на условно разрешенный вид использования земельного участка по адресу: Российская Федерация, Красноярский край, городской округ город Канск, г. Канск, ул. Геологическая, з/у 13, расположенного в границах территориальной зоны ЖЗ – Зона застройки среднеэтажными жилыми домами (от 5 до 8 этажей, включая мансардный), с видом разрешенного использования земельного участка «малозэтажная многоквартирная жилая застройка (код 2.1.1)», в целях образования земельного участка для эксплуатации многоквартирного жилого дома.

2. Главному специалисту по информатизации администрации г. Канска опубликовать настоящее постановление в официальном периодическом печатном издании «Канский вестник» и разместить на официальном сайте муниципального образования город Канск в сети Интернет.

3. Контроль за исполнением настоящего постановления возложить на Управление градостроительства администрации г. Канска.

4. Постановление вступает в силу со дня официального опубликования.

Глава города Канска

О.В. Витман



Российская Федерация
Администрация города Канска
Красноярского края
П О С Т А Н О В Л Е Н И Е

10.11. 2025 г.

№ 1437

О предоставлении разрешения на условно разрешенный вид использования земельного участка по адресу: Российская Федерация, Красноярский край, городской округ город Канск, г. Канск, ул. Геологическая, з/у 16

В соответствии со ст. 5.1, ст. 39 Градостроительного кодекса Российской Федерации, Правилами землепользования и застройки города Канска, утвержденными Решением Канского городского Совета депутатов от 21.10.2010 № 9-45, на основании заключения о результатах публичных слушаний по вопросам предоставления разрешения на условно разрешенный вид использования земельного участка от 31.10.2025, рекомендации комиссии по подготовке и рассмотрению проекта корректировки правил землепользования и застройки города Канска от 05.11.2025, руководствуясь ст. 30, 47.2. Устава города Канска, **ПОСТАНОВЛЯЮ:**

1. Предоставить разрешение на условно разрешенный вид использования земельного участка по адресу: Российская Федерация, Красноярский край, городской округ город Канск, г. Канск, ул. Геологическая, з/у 16, расположенного в границах территориальной зоны ЖЗ – Зона застройки среднеэтажными жилыми домами (от 5 до 8 этажей, включая мансардный), с видом разрешенного использования земельного участка «для индивидуального жилищного строительства (код 2.1)», в целях образования земельного участка для эксплуатации индивидуального жилого дома.

2. Главному специалисту по информатизации администрации г. Канска опубликовать настоящее постановление в официальном периодическом печатном издании «Канский вестник» и разместить на официальном сайте муниципального образования город Канск в сети Интернет.

3. Контроль за исполнением настоящего постановления возложить на Управление градостроительства администрации г. Канска.

4. Постановление вступает в силу со дня официального опубликования.

Глава города Канска

О.В. Витман



Российская Федерация
Администрация города Канска
Красноярского края
П О С Т А Н О В Л Е Н И Е

10.11. 2025 г.

№ 1438

О предоставлении разрешения на условно разрешенный вид использования земельного участка по адресу: Российская Федерация, Красноярский край, городской округ город Канск, г. Канск, ул. Залесная, з/у 5/2

В соответствии со ст. 5.1, ст. 39 Градостроительного кодекса Российской Федерации, Правилами землепользования и застройки города Канска, утвержденными Решением Канского городского Совета депутатов от 21.10.2010 № 9-45, на основании заключения о результатах публичных слушаний по вопросам предоставления разрешения на условно разрешенный вид использования земельного участка от 31.10.2025, рекомендации комиссии по подготовке и рассмотрению проекта корректировки правил землепользования и застройки города Канска от 05.11.2025, руководствуясь ст. 30, 47.2. Устава города Канска, **ПОСТАНОВЛЯЮ:**

1. Предоставить разрешение на условно разрешенный вид использования земельного участка по адресу: Российская Федерация, Красноярский край, городской округ город Канск, г. Канск, ул. Залесная, з/у 5/2, расположенного в границах территориальной зоны ЖЗ – Зона застройки среднеэтажными жилыми домами (от 5 до 8 этажей, включая мансардный), с видом разрешенного использования земельного участка «для индивидуального жилищного строительства (код 2.1)», в целях образования земельного участка для эксплуатации индивидуального жилого дома.

2. Главному специалисту по информатизации администрации г. Канска опубликовать настоящее постановление в официальном периодическом печатном издании «Канский вестник» и разместить на официальном сайте муниципального образования город Канск в сети Интернет.

3. Контроль за исполнением настоящего постановления возложить на Управление градостроительства администрации г. Канска.

4. Постановление вступает в силу со дня официального опубликования.

Глава города Канска

О.В. Витман



Российская Федерация
Администрация города Канска
Красноярского края
П О С Т А Н О В Л Е Н И Е

10.11. 2025 г.

№ 1439

О предоставлении разрешения на условно разрешенный вид использования земельного участка по адресу: Российская Федерация, Красноярский край, городской округ город Канск, г. Канск, ул. Залесная, з/у 5А/1

В соответствии со ст. 5.1, ст. 39 Градостроительного кодекса Российской Федерации, Правилами землепользования и застройки города Канска, утвержденными Решением Канского городского Совета депутатов от 21.10.2010 № 9-45, на основании заключения о результатах публичных слушаний по вопросам предоставления разрешения на условно разрешенный вид использования земельного участка от 31.10.2025, рекомендации комиссии по подготовке и рассмотрению проекта корректировки правил землепользования и застройки города Канска от 05.11.2025, руководствуясь ст. 30, 47.2. Устава города Канска, **ПОСТАНОВЛЯЮ:**

1. Предоставить разрешение на условно разрешенный вид использования земельного участка по адресу: Российская Федерация, Красноярский край, городской округ город Канск, г. Канск, ул. Залесная, з/у 5А/1, расположенного в границах территориальной зоны ЖЗ – Зона застройки среднеэтажными жилыми домами (от 5 до 8 этажей, включая мансардный), с видом разрешенного использования земельного участка «для индивидуального жилищного строительства (код 2.1)», в целях образования земельного участка для эксплуатации индивидуального жилого дома.

2. Главному специалисту по информатизации администрации г. Канска опубликовать настоящее постановление в официальном периодическом печатном издании «Канский вестник» и разместить на официальном сайте муниципального образования город Канск в сети Интернет.

3. Контроль за исполнением настоящего постановления возложить на Управление градостроительства администрации г. Канска.
4. Постановление вступает в силу со дня официального опубликования.

Глава города Канска

О.В. Витман



Российская Федерация
Администрация города Канска
Красноярского края
П О С Т А Н О В Л Е Н И Е

10.11. 2025 г.

№ 1440

О предоставлении разрешения на условно разрешенный вид использования земельного участка по адресу: Российская Федерация, Красноярский край, городской округ город Канск, г. Канск, ул. Залесная, з/у 11

В соответствии со ст. 5.1, ст. 39 Градостроительного кодекса Российской Федерации, Правилами землепользования и застройки города Канска, утвержденными Решением Канского городского Совета депутатов от 21.10.2010 № 9-45, на основании заключения о результатах публичных слушаний по вопросам предоставления разрешения на условно разрешенный вид использования земельного участка от 31.10.2025, рекомендации комиссии по подготовке и рассмотрению проекта корректировки правил землепользования и застройки города Канска от 05.11.2025, руководствуясь ст. 30, 47.2. Устава города Канска, ПОСТАНОВЛЯЮ:

1. Предоставить разрешение на условно разрешенный вид использования земельного участка по адресу: Российская Федерация, Красноярский край, городской округ город Канск, г. Канск, ул. Залесная, з/у 11, расположенного в границах территориальной зоны ЖЗ – Зона застройки среднеэтажными жилыми домами (от 5 до 8 этажей, включая мансардный), с видом разрешенного использования земельного участка «для индивидуального жилищного строительства (код 2.1)», в целях образования земельного участка для эксплуатации индивидуального жилого дома.
2. Главному специалисту по информатизации администрации г. Канска опубликовать настоящее постановление в официальном периодическом печатном издании «Канский вестник» и разместить на официальном сайте муниципального образования город Канск в сети Интернет.
3. Контроль за исполнением настоящего постановления возложить на Управление градостроительства администрации г. Канска.
4. Постановление вступает в силу со дня официального опубликования.

Глава города Канска

О.В. Витман



Российская Федерация
Администрация города Канска
Красноярского края
П О С Т А Н О В Л Е Н И Е

10.11. 2025 г.

№ 1441

О предоставлении разрешения на условно разрешенный вид использования земельного участка по адресу: Российская Федерация, Красноярский край, городской округ город Канск, г. Канск, ул. Залесная, з/у 15

В соответствии со ст. 5.1, ст. 39 Градостроительного кодекса Российской Федерации, Правилами землепользования и застройки города Канска, утвержденными Решением Канского городского Совета депутатов от 21.10.2010 № 9-45, на основании заключения о результатах публичных слушаний по вопросам предоставления разрешения на условно разрешенный вид использования земельного участка от 31.10.2025, рекомендации комиссии по подготовке и рассмотрению проекта корректировки правил землепользования и застройки города Канска от 05.11.2025, руководствуясь ст. 30, 47.2. Устава города Канска, ПОСТАНОВЛЯЮ:

1. Предоставить разрешение на условно разрешенный вид использования земельного участка по адресу: Российская Федерация, Красноярский край, городской округ город Канск, г. Канск, ул. Залесная, з/у 15, расположенного в границах территориальной зоны ЖЗ – Зона застройки среднеэтажными жилыми домами (от 5 до 8 этажей, включая мансардный), с видом разрешенного использования земельного участка «для индивидуального жилищного строительства (код 2.1)», в целях образования земельного участка для эксплуатации индивидуального жилого дома.

2. Главному специалисту по информатизации администрации г. Канска опубликовать настоящее постановление в официальном периодическом печатном издании «Канский вестник» и разместить на официальном сайте муниципального образования город Канск в сети Интернет.
3. Контроль за исполнением настоящего постановления возложить на Управление градостроительства администрации г. Канска.
4. Постановление вступает в силу со дня официального опубликования.

Глава города Канска

О.В. Витман



Российская Федерация
Администрация города Канска
Красноярского края
ПОСТАНОВЛЕНИЕ

10.11. 2025 г.

№ 1442

О предоставлении разрешения на условно разрешенный вид использования земельного участка по адресу: Российская Федерация, Красноярский край, городской округ город Канск, г. Канск, ул. Залесная, з/у 17

В соответствии со ст. 5.1, ст. 39 Градостроительного кодекса Российской Федерации, Правилами землепользования и застройки города Канска, утвержденными Решением Канского городского Совета депутатов от 21.10.2010 № 9-45, на основании заключения о результатах публичных слушаний по вопросам предоставления разрешения на условно разрешенный вид использования земельного участка от 31.10.2025, рекомендации комиссии по подготовке и рассмотрению проекта корректировки правил землепользования и застройки города Канска от 05.11.2025, руководствуясь ст. 30, 47.2. Устава города Канска, ПОСТАНОВЛЯЮ:

1. Предоставить разрешение на условно разрешенный вид использования земельного участка по адресу: Российская Федерация, Красноярский край, городской округ город Канск, г. Канск, ул. Залесная, з/у 17, расположенного в границах территориальной зоны ЖЗ – Зона застройки среднеэтажными жилыми домами (от 5 до 8 этажей, включая мансардный), с видом разрешенного использования земельного участка «для индивидуального жилищного строительства (код 2.1)», в целях образования земельного участка для эксплуатации индивидуального жилого дома.

2. Главному специалисту по информатизации администрации г. Канска опубликовать настоящее постановление в официальном периодическом печатном издании «Канский вестник» и разместить на официальном сайте муниципального образования город Канск в сети Интернет.

3. Контроль за исполнением настоящего постановления возложить на Управление градостроительства администрации г. Канска.

4. Постановление вступает в силу со дня официального опубликования.

Глава города Канска

О.В. Витман



Российская Федерация
Администрация города Канска
Красноярского края
ПОСТАНОВЛЕНИЕ

10.11. 2025 г.

№ 1443

О предоставлении разрешения на условно разрешенный вид использования земельного участка по адресу: Российская Федерация, Красноярский край, городской округ город Канск, г. Канск, ул. Низовая, з/у 1/1

В соответствии со ст. 5.1, ст. 39 Градостроительного кодекса Российской Федерации, Правилами землепользования и застройки города Канска, утвержденными Решением Канского городского Совета депутатов от 21.10.2010 № 9-45, на основании заключения о результатах публичных слушаний по вопросам предоставления разрешения на условно разрешенный вид использования земельного участка от 31.10.2025, рекомендации комиссии по подготовке и рассмотрению проекта корректировки правил землепользования и застройки города Канска от 05.11.2025, руководствуясь ст. 30, 47.2. Устава города Канска, ПОСТАНОВЛЯЮ:

1. Предоставить разрешение на условно разрешенный вид использования земельного участка по адресу: Российская Федерация, Красноярский край, городской округ город Канск, г. Канск, ул. Низовая, з/у 1/1, расположенного в границах территориальной зоны ЖЗ – Зона застройки среднетажными жилыми домами (от 5 до 8 этажей, включая мансардный), с видом разрешенного использования земельного участка «для индивидуального жилищного строительства (код 2.1)», в целях образования земельного участка для эксплуатации индивидуального жилого дома.
2. Главному специалисту по информатизации администрации г. Канска опубликовать настоящее постановление в официальном периодическом печатном издании «Канский вестник» и разместить на официальном сайте муниципального образования город Канск в сети Интернет.
3. Контроль за исполнением настоящего постановления возложить на Управление градостроительства администрации г. Канска.
4. Постановление вступает в силу со дня официального опубликования.

Глава города Канска

О.В. Витман



Российская Федерация
Администрация города Канска
Красноярского края
ПОСТАНОВЛЕНИЕ

10.11. 2025 г.

№ 1445

О внесении изменений в постановление администрации г. Канска от 24.02.2025 г. №210

В соответствии с Федеральным законом от 06.10.2003 № 131-ФЗ «Об общих принципах организации местного самоуправления в Российской Федерации», Федеральным законом от 12.01.1996 № 8-ФЗ «О погребении и похоронном деле», Постановлением Правительства Красноярского края от 04.02.2020 № 79-п «Об утверждении Порядка выплаты социального пособия на погребение умерших, не подлежавших обязательному социальному страхованию на случай временной нетрудоспособности и в связи с материнством на день смерти и не являвшихся пенсионерами, а также в случае рождения мертвого ребенка по истечении 154 дней беременности и Порядка возмещения специализированным службам по вопросам похоронного дела стоимости услуг по погребению умерших, не подлежавших обязательному социальному страхованию на случай временной нетрудоспособности и в связи с материнством на день смерти и не являвшихся пенсионерами, а также в случае рождения мертвого ребенка по истечении 154 дней беременности», руководствуясь статьями 30, 35 Устава города Канска, ПОСТАНОВЛЯЮ:

1. В постановление администрации г. Канска от 24.02.2025 № 210 «Об утверждении стоимости услуг по погребению, предоставляемых в соответствии со статьями 9, 12 Федерального закона от 12.01.1996 № 8-ФЗ «О погребении и похоронном деле» (далее – Постановление) внести следующие изменения:

- 1.1 В преамбуле Постановления слова «Муниципальным контрактом от 23.12.2024 №0119300006224000239 «Право заключения муниципального контракта по выбору специализирующей службы по вопросам похоронного дела по предоставлению гарантированного перечня услуг по погребению» заменить на «Муниципальным контрактом от 17.10.2025 № 30 «Право заключения муниципального контракта по выбору специализирующей службы по вопросам похоронного дела по предоставлению гарантированного перечня услуг по погребению».
2. Опубликовать настоящее постановление в официальном печатном издании «Канский вестник» и разместить на официальном сайте администрации города Канска в сети Интернет.
3. Контроль за исполнением настоящего постановления оставить за собой.
4. Постановление вступает в силу со дня его официального опубликования и распространяется на правоотношения, возникшие с 17.10.2025 года.

Глава города Канска

О.В. Витман

ЗАКЛЮЧЕНИЕ

О результатах публичных слушаний по проекту Устава муниципального образования Канский муниципальный округ Красноярского края

10.11.2025

г. Канск

05.11.2025 в 14.00 часов в зале заседаний администрации города Канска состоялись публичные слушания по проекту Устава муниципального образования Канский муниципальный округ Красноярского края.

Инициатор проведения публичных слушаний – Канский окружной Совет депутатов.

Дата, время и место проведения публичных слушаний утверждены решением Канского окружного Совета депутатов от 14.10.2025 № 2-9 «Об утверждении текста проекта Устава муниципального образования Канский муниципальный округ Красноярского края и назначении публичных слушаний». Решение опубликовано в периодическом печатном издании «Канский вестник» № 453 от 15.10.2025 и размещено в информационно-телекоммуникационной сети «Интернет» по адресам: <https://kanskiy-ayon.gosuslugi.ru> и <http://kansk-adm.ru> 15.10.2025 вместе с Порядком учета предложений по проекту Устава Канского муниципального округа Красноярского края, проекту решения о внесении изменений и дополнений в Устав Канского муниципального округа Красноярского края и участия граждан в его обсуждении, утвержденным решением Канского окружного Совета депутатов от 14.10.2025 № 2-10

На публичных слушаниях присутствовали представители Канского окружного Совета депутатов, представители администрации города Канска, иные лица (всего присутствовало 28 человек).

От участников публичных слушаний поступило два предложения о внесении изменений в проект Устава Канского муниципального округа. Одно предложение принято.

РЕШИЛИ:

Одобрить предложенный проект Устава Канского муниципального округа Красноярского края, опубликованный в периодическом печатном издании «Канский вестник» от 453 от 15.10.2025, с учетом внесенного предложения об уточнении наименования контрольно-счетного органа округа в соответствии с рекомендациями Счетной палаты Красноярского края.

Дата подписания заключения: 11.11.2025 г.

Председательствующий

Н.Г. Неживая

Секретарь

Т.Ю. Пушкина

Оповещение (сообщение)
о начале публичных слушаний

На основании постановления главы города Канска от 07.11.2025 № 1432 «О назначении публичных слушаний по проекту решения о предоставлении разрешения на условно разрешенный вид использования земельного участка по адресу: Российская Федерация, Красноярский край, городской округ город Канск, г. Канск, гаражно-строительный кооп. Сосновый-1, з/у 51»

(реквизиты решения о назначении публичных слушаний)

Организатор публичных слушаний по рассмотрению Проекта решения о предоставлении разрешения на условно разрешенный вид использования земельного участка - Комиссия по подготовке проекта Правил землепользования и застройки городского округа город Канск (организатор публичных слушаний)

сообщает о назначении публичных слушаний в период:

с 12.11.2025 по 10.12.2025

(указывается срок проведения публичных слушаний)

по Проекту решения о предоставлении разрешений на условно разрешенный вид использования земельного участка _____

(наименование проекта, подлежащего рассмотрению на публичных слушаниях)

(далее - Проект).

Перечень информационных материалов к Проекту:

1. В соответствии со ст. 5.1, ст. 39 Градостроительного кодекса Российской Федерации предоставить разрешение на условно разрешенный вид использования земельного участка по адресу: Российская Федерация, Красноярский край, городской округ город Канск, г. Канск, гаражно-строительный кооп. Сосновый-1, з/у 51, расположенного в границах территориальной зоны П2 – Коммунально-складская зона с видом разрешенного использования земельного участка «размещение гаражей для собственных нужд (код 2.7.2)», в целях образования земельного участка для строительства гаражного бокса под хранение легкового автотранспорта.

Приложение № 1: Ситуационный план _____

Участниками публичных слушаний являются: граждане, постоянно проживающие в пределах территориальной зоны, в границах которой расположен земельный участок или объект капитального строительства, в отношении которых подготовлены данные проекты, правообладатели находящихся в границах этой территориальной зоны земельных участков и (или) расположенных на них объектов капитального строительства, граждане, постоянно проживающие в границах земельных участков, прилегающих к земельному участку, в отношении которого подготовлены данные

проекты, правообладатели таких земельных участков или расположенных на них объектов капитального строительства, правообладатели помещений, являющихся частью объекта капитального строительства, в отношении которого подготовлены данные проекты, а в случае, предусмотренном частью 3 статьи 39 Градостроительного кодекса Российской Федерации, также правообладатели земельных участков и объектов капитального строительства, подверженных риску негативного воздействия на окружающую среду в результате реализации данных проектов.

(участники публичных слушаний по Проекту)

Проект и информационные материалы к нему подлежат размещению: на официальном сайте администрации города в информационно-телекоммуникационной сети Интернет по адресу www.kansk-adm.ru, ФГИС «Единый портал государственных и муниципальных услуг (функций)», в официальном периодическом печатном издании «Канский вестник».

Информационный стенд размещается: г.Канск, мкр.4-й Центральный, 22, на фасаде здания УГ администрации г.Канска _____
(указывается адрес и место размещения)

С Проектом и информационными материалами к нему можно ознакомиться по адресу: г.Канск, мкр.4-й Центральный, 22, 1 этаж _____
(место, дата открытия экспозиции (экспозиций) Проекта)

Срок проведения экспозиции (экспозиций) Проекта: 26.11.2025 по 04.12.2025

Посещение экспозиции (экспозиций) Проекта возможно:

в рабочие дни с понедельника по пятницу с 8:00 до 17:00, перерыв с 12:00 до 13:00. _____

(указываются дни и часы, в которые возможно посещение экспозиции)

Консультирование участников публичных слушаний осуществляется в течение периода времени, в которое возможно посещение экспозиции (экспозиций) Проекта.

В период размещения на официальном сайте администрации города в информационно-телекоммуникационной сети Интернет Проекта и информационных материалов к нему и проведения экспозиции (экспозиций) такого Проекта участники публичных слушаний, прошедшие идентификацию, имеют право вносить предложения и замечания, касающиеся такого Проекта, в срок до "04" декабря 2025г.:

в письменной или устной форме в ходе проведения собрания или собраний участников публичных слушаний. Собрание (собрания участников) состоится:

05.12.2025 в 10:00 час., г.Канск, мкр.4-й Центральный, 22, 1 этаж, кабинет №3, тел.комиссии 8(39161)3-28-38, 8(39161)2-05-02. _____

(дата, время, место проведения собрания (собраний) участников публичных слушаний)

2) в письменной форме или в форме электронного документа в адрес организатора публичных слушаний;

3) посредством записи в книге (журнале) учета посетителей экспозиции Проекта.

Участники публичных слушаний в целях идентификации представляют сведения о себе (фамилию, имя, отчество (при наличии), дату рождения, адрес места жительства (регистрации) - для физических лиц; наименование, основной государственный регистрационный номер, место нахождения и адрес - для юридических лиц) с приложением документов, подтверждающих такие сведения.

Участники публичных слушаний, являющиеся правообладателями соответствующих земельных участков и (или) расположенных на них объектов капитального строительства и (или) помещений, являющихся частью указанных объектов капитального строительства, также представляют сведения соответственно о таких земельных участках, объектах капитального строительства, помещениях, являющихся частью указанных объектов капитального строительства, из Единого государственного реестра недвижимости и иные документы, устанавливающие или удостоверяющие их права на такие земельные участки, объекты капитального строительства, помещения, являющиеся частью указанных объектов капитального строительства.

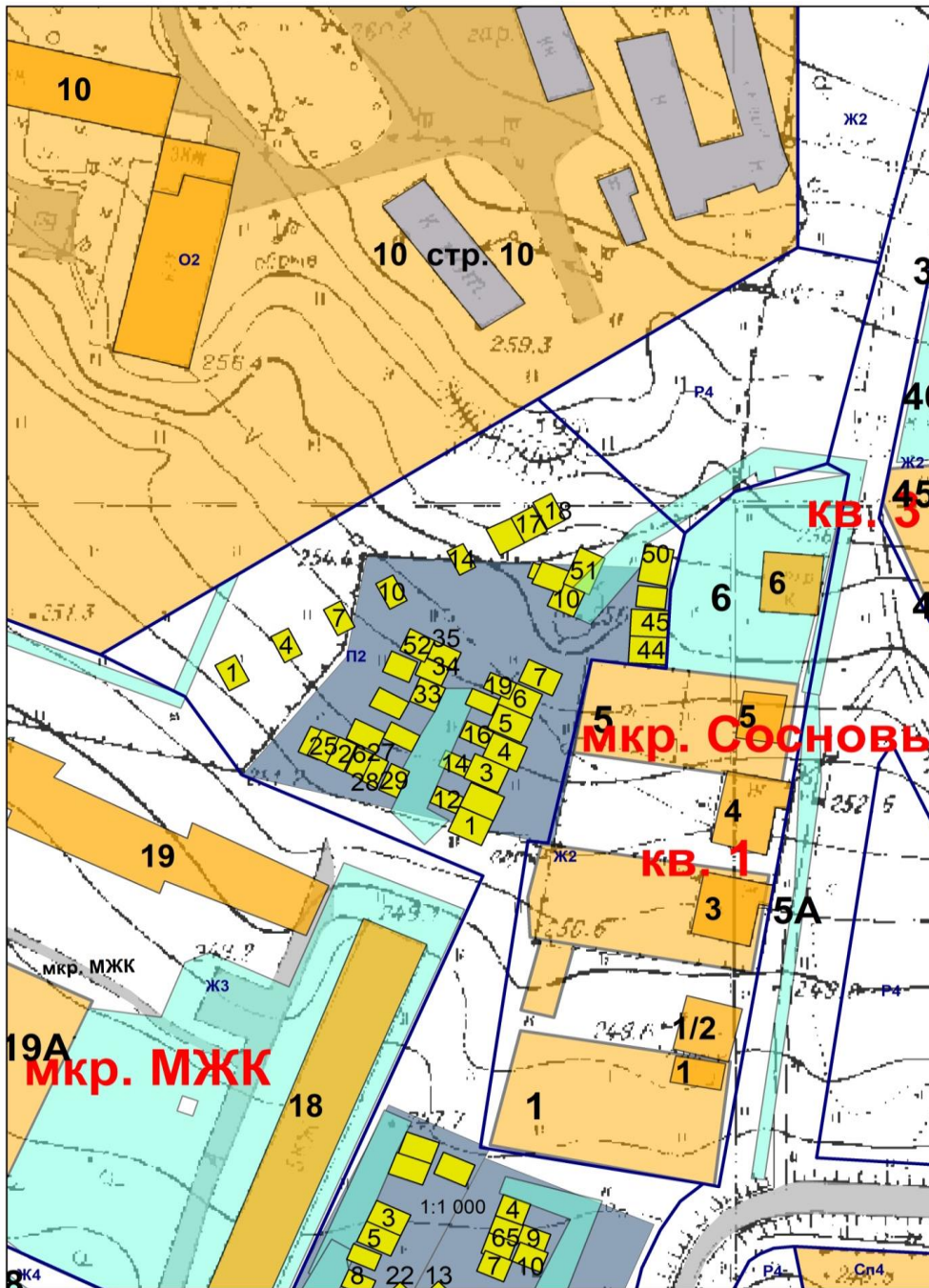
Участники публичных слушаний в случае направления предложений и замечаний в письменной форме или в форме электронного документа в адрес организатора публичных слушаний представляют вышеуказанные сведения с приложением документов по установленной форме.

Внесенные предложения и замечания не рассматриваются в случае выявления факта представления участником публичных слушаний недостоверных сведений.

Порядок проведения публичных слушаний, в том числе форма письменных предложений и замечаний участников слушаний по Проекту, определен в Решении Канского городского Совета депутатов от 21.12.2022 N 20-204 "О положении об организации и проведении публичных слушаний по проектам в области градостроительной деятельности в городе Канске".

Председатель комиссии
Секретарь комиссии

А.А. Миллер
А.И. Дайнеко



Оповещение (сообщение)
о начале публичных слушаний

На основании постановления главы города Канска от 07.11.2025 № 1424 «О назначении публичных слушаний по проекту решения о предоставлении разрешения на условно разрешенный вид использования земельного участка по адресу: Российская Федерация, Красноярский край, городской округ город Канск, г. Канск, мкр. Северный, з/у 12Б/43» _____ (реквизиты решения о назначении публичных слушаний)

Организатор публичных слушаний по рассмотрению Проекта решения о предоставлении разрешения на условно разрешенный вид использования земельного участка - Комиссия по подготовке проекта Правил землепользования и застройки городского округа город Канск (организатор публичных слушаний)

сообщает о назначении публичных слушаний в период:
с 12.11.2025 по 10.12.2025 _____
(указывается срок проведения публичных слушаний)

по Проекту решения о предоставлении разрешений на условно разрешенный вид использования земельного участка _____ (наименование проекта, подлежащего рассмотрению на публичных слушаниях)
(далее - Проект).

Перечень информационных материалов к Проекту:

1. В соответствии со ст. 5.1, ст. 39 Градостроительного кодекса Российской Федерации предоставить разрешение на условно разрешенный вид использования земельного участка по адресу: Российская Федерация, Красноярский край, городской округ город Канск, г. Канск, мкр. Северный, з/у 12Б/43, расположенного в границах территориальной зоны Ж4 – зона застройки многоквартирными жилыми домами (9 этажей и более) с видом разрешенного использования земельного участка «размещение гаражей для собственных нужд (код 2.7.2)», в целях изменения вида разрешенного использования земельного участка - размещение гаражей для собственных нужд.

Приложение № 1: Ситуационный план _____

Участниками публичных слушаний являются: граждане, постоянно проживающие в пределах территориальной зоны, в границах которой расположен земельный участок или объект капитального строительства, в отношении которых подготовлены данные проекты, правообладатели находящихся в границах этой территориальной зоны земельных участков и (или) расположенных на них объектов капитального строительства, граждане, постоянно проживающие в границах земельных участков, прилегающих к земельному участку, в отношении которого подготовлены данные проекты, правообладатели таких земельных участков или расположенных на них объектов капитального строительства, правообладатели помещений, являющихся частью объекта капитального строительства, в отношении которого подготовлены данные проекты, а в случае, предусмотренном частью 3 статьи 39 Градостроительного кодекса Российской Федерации, также правообладатели земельных участков и объектов капитального строительства, подверженных риску негативного воздействия на окружающую среду в результате реализации данных проектов.

(участники публичных слушаний по Проекту)

Проект и информационные материалы к нему подлежат размещению: на официальном сайте администрации города в информационно-телекоммуникационной сети Интернет по адресу www.kansk-adm.ru, ФГИС «Единый портал государственных и муниципальных услуг (функций)», в официальном периодическом печатном издании «Канский вестник».

Информационный стенд размещается: г.Канск, мкр.4-й Центральный, 22, на фасаде здания УГ администрации г.Канска _____
(указывается адрес и место размещения)

С Проектом и информационными материалами к нему можно ознакомиться по адресу: г.Канск, мкр.4-й Центральный, 22, 1 этаж _____
(место, дата открытия экспозиции (экспозиций) Проекта)

Срок проведения экспозиции (экспозиций) Проекта: 26.11.2025 по 04.12.2025

Посещение экспозиции (экспозиций) Проекта возможно:

в рабочие дни с понедельника по пятницу с 8:00 до 17:00, перерыв с 12:00 до 13:00. _____
(указываются дни и часы, в которые возможно посещение экспозиции)

Консультирование участников публичных слушаний осуществляется в течение периода времени, в которое возможно посещение экспозиции (экспозиций) Проекта.

В период размещения на официальном сайте администрации города в информационно-телекоммуникационной сети Интернет Проекта и информационных материалов к нему и проведения экспозиции (экспозиций) такого Проекта участники публичных слушаний, прошедшие идентификацию, имеют право вносить предложения и замечания, касающиеся такого Проекта, в срок до "04" декабря 2025г.:

в письменной или устной форме в ходе проведения собрания или собраний участников публичных слушаний. Собрание (собрания участников) состоится: 05.12.2025 в 10:30 час., г.Канск, мкр.4-й Центральный, 22, 1 этаж, кабинет №3, тел.комиссии 8(39161)3-28-38, 8(39161)2-05-02. _____

(дата, время, место проведения собрания (собраний) участников публичных слушаний)

2) в письменной форме или в форме электронного документа в адрес организатора публичных слушаний;

3) посредством записи в книге (журнале) учета посетителей экспозиции Проекта.

Участники публичных слушаний в целях идентификации представляют сведения о себе (фамилию, имя, отчество (при наличии), дату рождения, адрес места жительства (регистрации) - для физических лиц; наименование, основной государственный регистрационный номер, место нахождения и адрес - для юридических лиц) с приложением документов, подтверждающих такие сведения.

Участники публичных слушаний, являющиеся правообладателями соответствующих земельных участков и (или) расположенных на них объектов капитального строительства и (или) помещений, являющихся частью указанных объектов капитального строительства, также представляют сведения соответственно о таких земельных участках, объектах капитального строительства, помещениях, являющихся частью указанных объектов капитального строительства, из Единого государственного реестра недвижимости и иные документы, устанавливающие или удостоверяющие их права на такие земельные участки, объекты капитального строительства, помещения, являющиеся частью указанных объектов капитального строительства.

Участники публичных слушаний в случае направления предложений и замечаний в письменной форме или в форме электронного документа в адрес организатора публичных слушаний представляют вышеуказанные сведения с приложением документов по установленной форме.

Внесенные предложения и замечания не рассматриваются в случае выявления факта представления участником публичных слушаний недостоверных сведений.

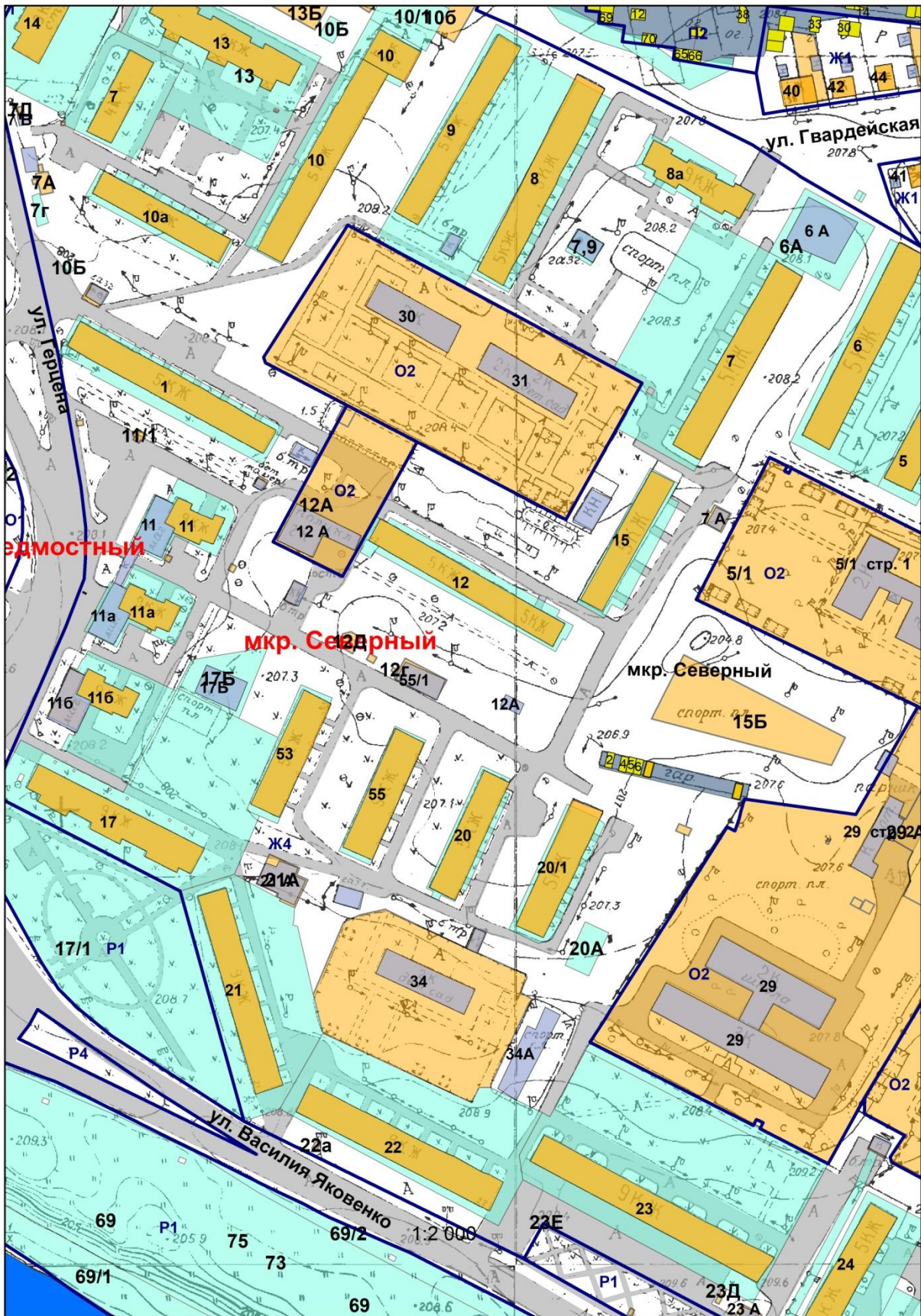
Порядок проведения публичных слушаний, в том числе форма письменных предложений и замечаний участников слушаний по Проекту, определен в Решении Канского городского Совета депутатов от 21.12.2022 N 20-204 "О положении об организации и проведении публичных слушаний по проектам в области градостроительной деятельности в городе Канске".

Председатель комиссии
Секретарь комиссии

А.А. Миллер
А.И. Дайнеко

Приложение № 1

Приложение № 1



Кадастровым инженером Картелем Вячеславом Александровичем (663610, г. Канск, ул. Лесников, д. 7, кв. 1; slavik45@yandex.ru; тел. 8-913-833-40-54; № регистрации в государственном реестре лиц осуществляющих кадастровую деятельность: 0304) выполняются кадастровые работы в отношении земельного участка с кадастровым номером 24:51:0102057:28, расположенного по адресу: Красноярский край, г. Канск, ул. Коммунар, д. 9.

Заказчиком кадастровых работ является Парфенова Зинаида Захаровна (663610, Красноярский край, г. Канск, ул. Коммунар, д. 9).

Собрание заинтересованных лиц по поводу согласования местоположения границ состоится 15.12.2025г. в 11:00 часов по адресу: Красноярский край, г. Канск, ул. Краснопартизанская, 51, оф. 7.

Ознакомиться с проектом межевого плана земельного участка можно по адресу: г. Канск, ул. Краснопартизанская, 51, оф. 7.

Требования о проведении согласования местоположения границ земельных участков на местности принимаются с 12.11.2025г. по 15.12.2025г., обоснованные возражения о местоположении границ земельных участков после ознакомления с проектом межевого плана принимаются с 12.11.2025г. по 08.12.2025г. по адресу: г. Канск, ул. Краснопартизанская, 51, оф. 7.

Смежные земельные участки: земельный участок с кадастровым номером 24:51:0102057:140, расположенный по адресу: Красноярский край, г. Канск, ул. Коммунар, дом 7-2, а также земельные участки, расположенные в кадастровом квартале 24:51:0102057 и смежные с участком, в отношении которого проводятся кадастровые работы.

При проведении согласования местоположения границ при себе необходимо иметь документ, удостоверяющий личность, а также документы о правах на земельный участок (часть 12 статьи 39, часть 2 статьи 40 Федерального закона от 24.07.2007г. № 221-ФЗ «О кадастровой деятельности»).

Сообщение о возможном установлении
публичного сервитута

Управлением градостроительства администрации г.Канска рассматривается ходатайство АО «КрасЭКо» об установлении публичного сервитута в целях эксплуатации объекта электросетевого хозяйства, необходимого для подключения к электрическим сетям, ВЛ-0,4 кВ с кадастровым номером 24:51:0101044:711, принадлежащего на праве собственности АО «КрасЭКо», в составе объекта: «ВЛ-0,4кВ гаражно-строительный кооп. Ангарский-1, гараж 103 в г. Канск Красноярского края», сроком на 49 лет.

Публичный сервитут устанавливается в границах кадастрового квартала 24:51:0101044, площадью 141 кв.м.

Заинтересованные лица могут ознакомиться с поступившим ходатайством об установлении публичного сервитута и прилагаемым к нему описанием местоположения границ публичного сервитута, подать заявление об учете прав на земельные участки в Управление градостроительства администрации г. Канска по средствам почтовой связи, а также в приемные дни для консультаций понедельник, вторник с 8.00 до 12.00 ч. по адресу: 663600, Красноярский край, г. Канск, мкр. 4-й Центральный, 22. Телефон для справок 8(39161) 2-05-02.

Срок подачи заявления – до 28.11.2025.

Сообщение о поступившем ходатайстве, об установлении публичного сервитута размещено на официальном сайте администрации города Канска («www.kansk-adm.ru») в сети Интернет и опубликовано в периодическом печатном издании «Канский вестник».

КРАСЭКО

АКЦИОНЕРНОЕ ОБЩЕСТВО
«КРАСНОЯРСКАЯ РЕГИОНАЛЬНАЯ
ЭНЕРГЕТИЧЕСКАЯ КОМПАНИЯ»

Мира пр., д. 10, Красноярск, 660049
телефон (391) 228-62-07, 228-62-24
e-mail: mail@kraseco24.ru
сайт: www.kraseco24.pф




ОГРН 1152468001773 / ОКПО 75795891
ИНН 2460087269 / КПП 246601001

№ 06-01/43210 от 06 НОЯ 2025 20__ г.
на № _____ от _____ 20__ г.

	Ходатайство об установлении публичного сервитута	
1	<i>Администрация города Канска Красноярского края</i> (наименование органа, принимающего решение об установлении публичного сервитута)	
2	Сведения о лице, представившем ходатайство об установлении публичного сервитута (далее – заявитель):	
2.1	Полное наименование	<i>Акционерное общество «Красноярская региональная энергетическая компания»</i>
2.2	Сокращенное наименование (при наличии)	<i>АО «КрасЭКо»</i>
2.3	Организационно-правовая форма	<i>Акционерное общество</i>
2.4	Почтовый адрес (индекс, субъект Российской Федерации, населенный пункт, улица, дом)	<i>660049, г. Красноярск, пр. Мира, 10, пом.55</i>
2.5	Адрес электронной почты	<i>mail@kraseco24.ru</i>
2.6	ОГРН	<i>1152468001773</i>
2.7	ИНН	<i>2460087269</i>
3	Сведения о представителе заявителя:	
3.1	Фамилия	<i>Минченко</i>
	Имя	<i>Наталья</i>
	Отчество (при наличии)	<i>Васильевна</i>
3.2	Адрес электронной почты	<i>oSukhareva@kraseco24.ru</i>

	(при наличии)	
3.3	Телефон	8905-087-62-16
3.4	Наименование и реквизиты документа, подтверждающего полномочия представителя заявителя	<i>Доверенность № 121 от 01.01.2025</i>
4	<p>Прошу установить публичный сервитут в отношении земель и (или) земельного участка (земельных участков) в целях (указываются цели, предусмотренные статьей 39.37 Земельного кодекса Российской Федерации или статьями 3.6, 3.9 Федерального закона от 25 октября 2001 г. № 137-ФЗ «О введении в действие Земельного кодекса Российской Федерации»):</p> <p><i>п.1 ст. 39.37 ЗК РФ – эксплуатации объекта электросетевого хозяйства, необходимого для подключения к электрическим сетям ВЛ-0,4 кВ с кадастровым номером 24:51:0101044:711, принадлежащего на праве собственности АО «КрасЭКо», в составе объекта: «ВЛ-0,4кВ гаражно-строительный кооп. Ангарский-1, гараж 103 в г. Канск Красноярского края»</i></p>	
5	Испрашиваемый срок публичного сервитута	<i>49 лет</i>
6	<p>Срок, в течение которого использование земельного участка (его части) и (или) расположенного на нем объекта недвижимости в соответствии с их разрешенным использованием будет в соответствии с подпунктом 4 пункта 1 статьи 39.41 Земельного кодекса Российской Федерации невозможно или существенно затруднено в связи с осуществлением деятельности, для обеспечения которой устанавливается публичный сервитут (при возникновении таких обстоятельств)</p> <p>-----</p>	
7	<p>Обоснование необходимости установления публичного сервитута:</p> <p><i>- Выписка из ЕГРН от 25.08.2025 о регистрации права собственности на сооружение ВЛ-0,4 кВ (номер регистрации 24:51:0101044:711-24/095/2025-1 от 25.08.2025).</i></p>	
8	<p>Сведения о правообладателе инженерного сооружения, которое переносится в связи с изъятием земельного участка для государственных или муниципальных нужд, а также о правообладателе инженерного сооружения, являющегося линейным объектом, реконструкция, капитальный ремонт которого (реконструкция, капитальный ремонт участков (частей) которого) осуществляются в связи с планируемым строительством, реконструкцией, капитальным ремонтом объектов капитального строительства, в случае, если заявитель не является правообладателем указанного инженерного сооружения (в данном случае указываются сведения в объеме, предусмотренном строкой 2 настоящей формы) (заполняется в случае, если ходатайство об</p>	

	установлении публичного сервитута подается с целью установления публичного сервитута в целях реконструкции инженерного сооружения, являющегося линейным объектом, реконструкции его участка (части), которое переносится в связи с изъятием такого земельного участка для государственных или муниципальных нужд, а также если ходатайство об установлении публичного сервитута подается с целью установления публичного сервитута в целях реконструкции, капитального ремонта инженерного сооружения, являющегося линейным объектом, реконструкции, капитального ремонта его участков (частей)	
9	Кадастровые номера земельных участков (при их наличии), в отношении которых подано ходатайство об установлении публичного сервитута, адреса или иное описание местоположения таких земельных участков	24:51:0101044
10	Право, на котором инженерное сооружение принадлежит заявителю (если подано ходатайство об установлении публичного сервитута для реконструкции, капитального ремонта или эксплуатации указанного инженерного сооружения, реконструкции или капитального ремонта участка (части) инженерного сооружения, являющегося линейным объектом) (предоставление правоустанавливающих документов на линейный объект не требуется в случае, если ходатайство об установлении публичного сервитута подано в соответствии со статьей 3.9 Федерального закона от 25 октября 2001 г. № 137-ФЗ «О введении в действие Земельного кодекса Российской Федерации») <p style="text-align: center;"><i>Собственность</i></p>	
11	Сведения о способах представления результатов рассмотрения ходатайства:	
	в виде электронного документа, который направляется уполномоченным органом заявителю посредством электронной почты	да
	в виде бумажного документа, который заявитель получает непосредственно при личном обращении или посредством почтового отправления	да
	в виде выписки ЕГРН на земельные участки обременяемые публичным сервитутом после внесения сведений в ЕГРН о границах публичного сервитута	да

12	<p>Документы, прилагаемые к ходатайству:</p> <ol style="list-style-type: none"> 1. Описание местоположения границ публичного сервитута в формате pdf. на 3 л. в 1экз. 2. Описание местоположения границ публичного сервитута в формате html. 3. Выписка из ЕГРН от 25.08.2025 о регистрации права собственности на сооружение ВЛ-0,4 кВ на 3 л. в 1экз. 4. Копия доверенности № 121 от 01.01.2025 на 2 л. в 1 экз. 		
13	<p>Подтверждаю согласие на обработку персональных данных (сбор, систематизацию, накопление, хранение, уточнение (обновление, изменение), использование, распространение (в том числе передачу), обезличивание, блокирование, уничтожение персональных данных, а также иных действий, необходимых для обработки персональных данных в соответствии с законодательством Российской Федерации), в том числе в автоматизированном режиме</p>		
14	<p>Подтверждаю, что сведения, указанные в настоящем ходатайстве, на дату представления ходатайства достоверны; документы (копии документов) и содержащиеся в них сведения соответствуют требованиям, установленным статьей 39.41 Земельного кодекса Российской Федерации</p>		
15	<table border="1" style="width: 100%; border-collapse: collapse;"> <tr> <td style="width: 50%; vertical-align: top;"> <p>Подпись: </p> <p>_____</p> <p style="text-align: center;">(подпись)</p> </td> <td style="width: 50%; vertical-align: top;"> <p>Дата:</p> <p style="text-align: center;">Н.В. Минченко</p> <p style="text-align: center;">_____</p> <p style="text-align: center;">(инициалы, фамилия)</p> <p style="text-align: right;">«06» ноября 2025</p> </td> </tr> </table>	<p>Подпись: </p> <p>_____</p> <p style="text-align: center;">(подпись)</p>	<p>Дата:</p> <p style="text-align: center;">Н.В. Минченко</p> <p style="text-align: center;">_____</p> <p style="text-align: center;">(инициалы, фамилия)</p> <p style="text-align: right;">«06» ноября 2025</p>
<p>Подпись: </p> <p>_____</p> <p style="text-align: center;">(подпись)</p>	<p>Дата:</p> <p style="text-align: center;">Н.В. Минченко</p> <p style="text-align: center;">_____</p> <p style="text-align: center;">(инициалы, фамилия)</p> <p style="text-align: right;">«06» ноября 2025</p>		

Исп. Ольга Анатольевна Сухарева
Тел. раб. +7(391)228-62-07 доб. 2567
e-mail: oSukhareva@kraseco24.ru

Раздел 4



Сообщение о возможном установлении публичного сервитута

Управлением градостроительства администрации г.Канска рассматривается ходатайство АО «КрасЭКо» об установлении публичного сервитута в целях эксплуатации объекта электросетевого хозяйства, необходимого для подключения к электрическим сетям, ВЛН-0,4 кВ с кадастровым номером 24:51:0102217:1745, принадлежащего на праве собственности АО «КрасЭКо», в составе объекта: «Строительство ЛЭП-6 кВ, КТП 6/0,4 кВ, ЛЭП-0,4 кВ для электроснабжения объекта, расположенного по адресу: г. Канск, ул.Светлая», сроком на 49 лет.

Публичный сервитут устанавливается в границах кадастрового квартала 24:51:0102217, площадью 209 кв.м.

Заинтересованные лица могут ознакомиться с поступившим ходатайством об установлении публичного сервитута и прилагаемым к нему описанием местоположения границ публичного сервитута, подать заявление об учете прав на земельные участки в Управление градостроительства администрации г. Канска по средствам почтовой связи, а также в приемные дни для консультаций понедельник, вторник с 8.00 до 12.00 ч. по адресу: 663600, Красноярский край, г. Канск, мкр. 4-й Центральный, 22. Телефон для справок 8(39161) 2-05-02.

Срок подачи заявлений – до 28.11.2025.

Сообщение о поступившем ходатайстве, об установлении публичного сервитута размещено на официальном сайте администрации города Канска «www.kansk-adm.ru» в сети Интернет и опубликовано в периодическом печатном издании «Канский вестник».


КРАСЭКО

 АКЦИОНЕРНОЕ ОБЩЕСТВО
 «КРАСНОЯРСКАЯ РЕГИОНАЛЬНАЯ
 ЭНЕРГЕТИЧЕСКАЯ КОМПАНИЯ»

Мира пр., д. 10, Красноярск, 660049
 телефон (391) 228-62-07, 228-62-24
 e-mail: mail@kraseco24.ru
 сайт: www.красэко24.рф

ОГРН 1152468001773 / ОКПО 75795891
 ИНН 2460087269 / КПП 246601001




№ 06-01/13208 от 06 НОЯ 2025 20__ г.
 на № _____ от _____ 20__ г.

	Ходатайство об установлении публичного сервитута	
1	<i>Администрация города Канска Красноярского края</i> (наименование органа, принимающего решение об установлении публичного сервитута)	
2	Сведения о лице, представившем ходатайство об установлении публичного сервитута (далее – заявитель):	
2.1	Полное наименование	<i>Акционерное общество «Красноярская региональная энергетическая компания»</i>
2.2	Сокращенное наименование (при наличии)	<i>АО «КрасЭКо»</i>
2.3	Организационно-правовая форма	<i>Акционерное общество</i>
2.4	Почтовый адрес (индекс, субъект Российской Федерации, населенный пункт, улица, дом)	<i>660049, г. Красноярск, пр. Мира, 10, пом.55</i>
2.5	Адрес электронной почты	<i>mail@kraseco24.ru</i>
2.6	ОГРН	<i>1152468001773</i>
2.7	ИНН	<i>2460087269</i>
3	Сведения о представителе заявителя:	
3.1	Фамилия	<i>Минченко</i>
	Имя	<i>Наталья</i>
	Отчество (при наличии)	<i>Васильевна</i>
3.2	Адрес электронной почты	<i>oSukhareva@kraseco24.ru</i>

	(при наличии)	
3.3	Телефон	8905-087-62-16
3.4	Наименование и реквизиты документа, подтверждающего полномочия представителя заявителя	<i>Доверенность № 121 от 01.01.2025</i>
4	<p>Прошу установить публичный сервитут в отношении земель и (или) земельного участка (земельных участков) в целях (указываются цели, предусмотренные статьей 39.37 Земельного кодекса Российской Федерации или статьями 3.6, 3.9 Федерального закона от 25 октября 2001 г. № 137-ФЗ «О введении в действие Земельного кодекса Российской Федерации»):</p> <p><i>п.1 ст. 39.37 ЗК РФ – эксплуатации объекта электросетевого хозяйства, необходимого для подключения к электрическим сетям ВЛИ-0,4 кВ с кадастровым номером 24:51:0102217:1745, принадлежащего на праве собственности АО «КрасЭКо», в составе объекта: «Строительство ЛЭП-6 кВ, КТП 6/0,4 кВ, ЛЭП-0,4 кВ для электроснабжения объекта, расположенного по адресу: г. Канск, ул. Светлая»</i></p>	
5	Испрашиваемый срок публичного сервитута	<i>49 лет</i>
6	<p>Срок, в течение которого использование земельного участка (его части) и (или) расположенного на нем объекта недвижимости в соответствии с их разрешенным использованием будет в соответствии с подпунктом 4 пункта 1 статьи 39.41 Земельного кодекса Российской Федерации невозможно или существенно затруднено в связи с осуществлением деятельности, для обеспечения которой устанавливается публичный сервитут (при возникновении таких обстоятельств)</p> <p>-----</p>	
7	<p>Обоснование необходимости установления публичного сервитута:</p> <p><i>- Выписка из ЕГРН от 08.09.2025 о регистрации права собственности на сооружение ВЛИ-0,4 кВ (номер регистрации 24:51:0102217:1745-24/095/2021-1 от 01.02.2021)</i></p>	
8	<p>Сведения о правообладателе инженерного сооружения, которое переносится в связи с изъятием земельного участка для государственных или муниципальных нужд, а также о правообладателе инженерного сооружения, являющегося линейным объектом, реконструкция, капитальный ремонт которого (реконструкция, капитальный ремонт участков (частей) которого) осуществляются в связи с планируемым строительством, реконструкцией, капитальным ремонтом объектов капитального строительства, в случае, если заявитель не является правообладателем указанного инженерного сооружения (в данном случае указываются сведения в объеме, предусмотренном строкой</p>	

	установлении публичного сервитута подается с целью установления публичного сервитута в целях реконструкции инженерного сооружения, являющегося линейным объектом, реконструкции его участка (части), которое переносится в связи с изъятием такого земельного участка для государственных или муниципальных нужд, а также если ходатайство об установлении публичного сервитута подается с целью установления публичного сервитута в целях реконструкции, капитального ремонта инженерного сооружения, являющегося линейным объектом, реконструкции, капитального ремонта его участков (частей)	

9	Кадастровые номера земельных участков (при их наличии), в отношении которых подано ходатайство об установлении публичного сервитута, адреса или иное описание местоположения таких земельных участков	24:51:0102217
10	Право, на котором инженерное сооружение принадлежит заявителю (если подано ходатайство об установлении публичного сервитута для реконструкции, капитального ремонта или эксплуатации указанного инженерного сооружения, реконструкции или капитального ремонта участка (части) инженерного сооружения, являющегося линейным объектом) (предоставление правоустанавливающих документов на линейный объект не требуется в случае, если ходатайство об установлении публичного сервитута подано в соответствии со статьей 3.9 Федерального закона от 25 октября 2001 г. № 137-ФЗ «О введении в действие Земельного кодекса Российской Федерации») <p style="text-align: center;"><i>Собственность</i></p>	
11	Сведения о способах представления результатов рассмотрения ходатайства:	
	в виде электронного документа, который направляется уполномоченным органом заявителю посредством электронной почты	<i>да</i>
	в виде бумажного документа, который заявитель получает непосредственно при личном обращении или посредством почтового отправления	<i>да</i>
	в виде выписки ЕГРН на земельные участки обременяемые публичным сервитутом после внесения сведений в ЕГРН о границах публичного сервитута	<i>да</i>

12	<p>Документы, прилагаемые к ходатайству:</p> <ol style="list-style-type: none"> 1. Описание местоположения границ публичного сервитута в формате pdf. на 3 л. в 1 экз. 2. Описание местоположения границ публичного сервитута в формате xml. 3. Выписка из ЕГРН от 08.09.2025 о регистрации права собственности на сооружение ВЛИ-0,4 кВ на 8 л. в 1 экз. 4. Копия доверенности № 121 от 01.01.2025 на 2 л. в 1 экз. 				
13	<p>Подтверждаю согласие на обработку персональных данных (сбор, систематизацию, накопление, хранение, уточнение (обновление, изменение), использование, распространение (в том числе передачу), обезличивание, блокирование, уничтожение персональных данных, а также иных действий, необходимых для обработки персональных данных в соответствии с законодательством Российской Федерации), в том числе в автоматизированном режиме</p>				
14	<p>Подтверждаю, что сведения, указанные в настоящем ходатайстве, на дату представления ходатайства достоверны; документы (копии документов) и содержащиеся в них сведения соответствуют требованиям, установленным статьей 39.41 Земельного кодекса Российской Федерации</p>				
15	<table border="1" style="width: 100%; border-collapse: collapse;"> <tr> <td style="width: 50%; padding: 5px;"> <p>Подпись: </p> <p>_____</p> <p style="text-align: center;">(подпись)</p> </td> <td style="width: 50%; padding: 5px;"> <p>Дата: _____</p> <p style="text-align: center;">Н.В. Минченко</p> <p style="text-align: center;">(инициалы, фамилия)</p> </td> </tr> <tr> <td colspan="2" style="padding: 5px;"> <p style="text-align: right;">«06» ноября 2025</p> </td> </tr> </table>	<p>Подпись: </p> <p>_____</p> <p style="text-align: center;">(подпись)</p>	<p>Дата: _____</p> <p style="text-align: center;">Н.В. Минченко</p> <p style="text-align: center;">(инициалы, фамилия)</p>	<p style="text-align: right;">«06» ноября 2025</p>	
<p>Подпись: </p> <p>_____</p> <p style="text-align: center;">(подпись)</p>	<p>Дата: _____</p> <p style="text-align: center;">Н.В. Минченко</p> <p style="text-align: center;">(инициалы, фамилия)</p>				
<p style="text-align: right;">«06» ноября 2025</p>					

Исп. Ольга Анатольевна Сухарева
Тел. раб. +7(391)228-62-07 доб. 2567
e-mail: oSukhareva@kraseco24.ru

Раздел 4
Схема расположения границ публичного сервитута



Масштаб 1:1000

	Характерная точка границы публичного сервитута
	Надписи номеров характерных точек границы публичного сервитута
	Граница публичного сервитута
	Граница кадастрового квартала
	Обозначение кадастрового квартала
	Существующая часть границы, имеющиеся в ЕГРН сведения о которой достаточны для определения ее местоположения
	Надписи кадастрового номера земельного участка
	Существующая часть границы объекта капитального строительства, имеющаяся в ЕГРН сведения о которой достаточны для определения ее местоположения

Сообщение о возможном установлении
публичного сервитута

Управлением градостроительства администрации г.Канска рассматривается ходатайство АО «КрасЭЖо» об установлении публичного сервитута в целях эксплуатации объектов электросетевого хозяйства, необходимых для подключения к электрическим сетям, ВЛ-0,4 кВ с кадастровым номером 24:51:0102217:1879 в составе объекта: «ВЛ-0,4кВ в районе п. Смоленка с/о «Водник» к.н. 24:51:0101217:485 в г. Канск Красноярского края», КТП 6/0,4 кВ с КЛ-0,4 кВ с кадастровым номером 24:51:0102217:1803 в составе объекта: «Строительство ЛЭП-0,4 кВ для электроснабжения объекта, расположенного по адресу: Красноярский край, г. Канск, в садоводческом обществе «Водник», Сосновая, 60» принадлежащих на праве собственности АО «КрасЭЖо», сроком на 49 лет.

Публичный сервитут устанавливается в границах кадастрового квартала 24:51:0102217, площадью 929 кв.м.


Заинтересованные лица могут ознакомиться с поступившим ходатайством об установлении публичного сервитута и прилагаемым к нему описанием местоположения границ публичного сервитута, подать заявление об учете прав на земельные участки в Управление градостроительства администрации г. Канска по средствам почтовой связи, а также в приемные дни для консультаций понедельник, вторник с 8.00 до 12.00 ч. по адресу: 663600, Красноярский край, г. Канск, мкр. 4-й Центральный, 22. Телефон для справок 8(39161) 2-05-02.

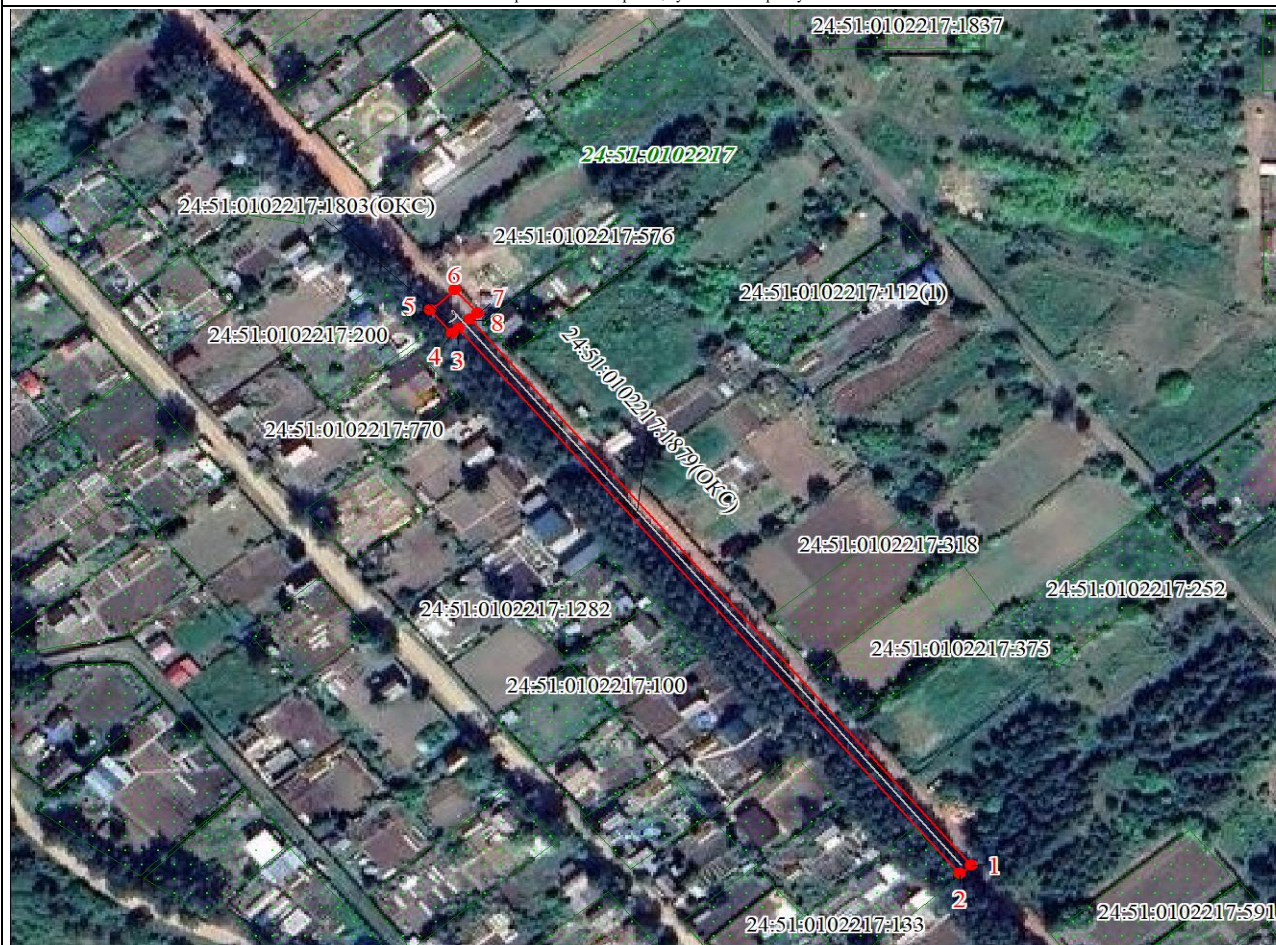
Срок подачи заявлений – до 28.11.2025.

Сообщение о поступившем ходатайстве, об установлении публичного сервитута размещено на официальном сайте администрации города Канска «www.kansk-adm.ru» в сети Интернет и опубликовано в периодическом печатном издании «Канский вестник».









	(при наличии)	
3.3	Телефон	8905-087-62-16
3.4	Наименование и реквизиты документа, подтверждающего полномочия представителя заявителя	<i>Доверенность № 121 от 01.01.2025</i>
4	<p>Прошу установить публичный сервитут в отношении земель и (или) земельного участка (земельных участков) в целях (указываются цели, предусмотренные статьей 39.37 Земельного кодекса Российской Федерации или статьями 3.6, 3.9 Федерального закона от 25 октября 2001 г. № 137-ФЗ «О введении в действие Земельного кодекса Российской Федерации»):</p> <p><i>п.1 ст. 39.37 ЗК РФ – эксплуатации объектов электросетевого хозяйства, необходимых для подключения к электрическим сетям:</i></p> <p><i>- ВЛ-0,4 кВ с кадастровым номером 24:51:0102217:1879 в составе объекта: «ВЛ-0,4кВ в районе п. Смоленка с/о «Водник» к.н. 24:51:0101217:485 в г. Канск Красноярского края»;</i></p> <p><i>- КТП 6/0,4 кВ с КЛ-0,4 кВ с кадастровым номером 24:51:0102217:1803 в составе объекта: «Строительство ЛЭП-0,4 кВ для электроснабжения объекта, расположенного по адресу: Красноярский край, г. Канск, в садоводческом обществе «Водник», Сосновая, 60», принадлежащих на праве собственности АО «КрасЭКо»</i></p>	
5	Испрашиваемый срок публичного сервитута	<i>49 лет</i>
6	<p>Срок, в течение которого использование земельного участка (его части) и (или) расположенного на нем объекта недвижимости в соответствии с их разрешенным использованием будет в соответствии с подпунктом 4 пункта 1 статьи 39.41 Земельного кодекса Российской Федерации невозможно или существенно затруднено в связи с осуществлением деятельности, для обеспечения которой устанавливается публичный сервитут (при возникновении таких обстоятельств)</p> <p>-----</p>	
7	<p>Обоснование необходимости установления публичного сервитута:</p> <p><i>- Выписка из ЕГРН от 25.08.2025 о регистрации права собственности на сооружение ВЛ-0,4 кВ (номер регистрации 24:51:0102217:1879-24/095/2025-1 от 25.08.2025);</i></p> <p><i>- Выписка из ЕГРН от 04.07.2023 о регистрации права собственности на сооружение КТП 6/0,4 кВ с КЛ-0,4 кВ (номер регистрации 24:51:0102217:1803-24/095/2023-1 от 04.07.2023).</i></p>	

8	<p>Сведения о правообладателе инженерного сооружения, которое переносится в связи с изъятием земельного участка для государственных или муниципальных нужд, а также о правообладателе инженерного сооружения, являющегося линейным объектом, реконструкция, капитальный ремонт которого (реконструкция, капитальный ремонт участков (частей) которого) осуществляются в связи с планируемым строительством, реконструкцией, капитальным ремонтом объектов капитального строительства, в случае, если заявитель не является правообладателем указанного инженерного сооружения (в данном случае указываются сведения в объеме, предусмотренном строкой 2 настоящей формы) (заполняется в случае, если ходатайство об установлении публичного сервитута подается с целью установления публичного сервитута в целях реконструкции инженерного сооружения, являющегося линейным объектом, реконструкции его участка (части), которое переносится в связи с изъятием такого земельного участка для государственных или муниципальных нужд, а также если ходатайство об установлении публичного сервитута подается с целью установления публичного сервитута в целях реконструкции, капитального ремонта инженерного сооружения, являющегося линейным объектом, реконструкции, капитального ремонта его участков (частей))</p> <p style="text-align: center;">-----</p>					
9	<p>Кадастровые номера земельных участков (при их наличии), в отношении которых подано ходатайство об установлении публичного сервитута, адреса или иное описание местоположения таких земельных участков</p>	<p>24:51:0102217</p>				
10	<p>Право, на котором инженерное сооружение принадлежит заявителю (если подано ходатайство об установлении публичного сервитута для реконструкции, капитального ремонта или эксплуатации указанного инженерного сооружения, реконструкции или капитального ремонта участка (части) инженерного сооружения, являющегося линейным объектом) (предоставление правоустанавливающих документов на линейный объект не требуется в случае, если ходатайство об установлении публичного сервитута подано в соответствии со статьей 3.9 Федерального закона от 25 октября 2001 г. № 137-ФЗ «О введении в действие Земельного кодекса Российской Федерации»)</p> <p style="text-align: center;"><i>Собственность</i></p>					
11	<p>Сведения о способах представления результатов рассмотрения ходатайства:</p> <table border="1" data-bbox="325 1749 1508 1993"> <tr> <td data-bbox="325 1749 1145 1868">в виде электронного документа, который направляется уполномоченным органом заявителю посредством электронной почты</td> <td data-bbox="1145 1749 1508 1868" style="text-align: center;">да</td> </tr> <tr> <td data-bbox="325 1868 1145 1993">в виде бумажного документа, который заявитель получает непосредственно при личном обращении или посредством почтового отправления</td> <td data-bbox="1145 1868 1508 1993" style="text-align: center;">да</td> </tr> </table>		в виде электронного документа, который направляется уполномоченным органом заявителю посредством электронной почты	да	в виде бумажного документа, который заявитель получает непосредственно при личном обращении или посредством почтового отправления	да
в виде электронного документа, который направляется уполномоченным органом заявителю посредством электронной почты	да					
в виде бумажного документа, который заявитель получает непосредственно при личном обращении или посредством почтового отправления	да					

	в виде выписки ЕГРН на земельные участки обременяемые публичным сервитутом после внесения сведений в ЕГРН о границах публичного сервитута	да
12	Документы, прилагаемые к ходатайству: 1. Описание местоположения границ публичного сервитута в формате pdf. на 3 л. в 1 экз. 2. Описание местоположения границ публичного сервитута в формате xml. 3. Выписка из ЕГРН от 25.08.2025 о регистрации права собственности на сооружение ВЛ-0,4 кВ на 3 л. в 1 экз. 4. Выписка из ЕГРН от 04.07.2023 о регистрации права собственности на сооружение КТП 6/0,4 кВ с КЛ-0,4 кВ на 4 л. в 1 экз. 5. Копия доверенности № 121 от 01.01.2025 на 2 л. в 1 экз.	
13	Подтверждаю согласие на обработку персональных данных (сбор, систематизацию, накопление, хранение, уточнение (обновление, изменение), использование, распространение (в том числе передачу), обезличивание, блокирование, уничтожение персональных данных, а также иных действий, необходимых для обработки персональных данных в соответствии с законодательством Российской Федерации), в том числе в автоматизированном режиме	
14	Подтверждаю, что сведения, указанные в настоящем ходатайстве, на дату представления ходатайства достоверны; документы (копии документов) и содержащиеся в них сведения соответствуют требованиям, установленным статьей 39.41 Земельного кодекса Российской Федерации	
15	Подпись:  _____ (подпись)	Дата: « 06 » <u>ноябрь</u> 2025
	<u>Н.В. Минченко</u> (инициалы, фамилия)	



Масштаб 1:2000

	Характерная точка границы публичного сервитута
	Надписи номеров характерных точек границы публичного сервитута
	Граница публичного сервитута
	Граница кадастрового квартала
	Обозначение кадастрового квартала
	Существующая часть границы, имеющиеся в ЕГРН сведения о которой достаточны для определения ее местоположения
	Надписи кадастрового номера земельного участка
	Существующая часть границы объекта капитального строительства, имеющаяся в ЕГРН сведения о которой достаточны для определения ее местоположения

Проект постановления к оповещению о начале публичных слушаний опубликованного в периодическом печатном издании от 29.10.2025 № 455

О предоставлении разрешения на условно разрешенный вид использования земельного участка по адресу: Российская Федерация, Красноярский край, городской округ город Канск, г. Канск, гаражно-строительный кооп. Геодезист, з/у 1

В соответствии со ст. 5.1, ст. 39 Градостроительного кодекса Российской Федерации, Правил землепользования и застройки города Канска, утвержденными Решением Канского городского Совета депутатов от 21.10.2010 № 9-45, на основании заключения о результатах публичных слушаний по вопросам предоставления разрешения на условно разрешенный вид



Российская Федерация
Администрация города Канска
Красноярского края
ПОСТАНОВЛЕНИЕ

ПРОЕКТ

_____ 2025 г.

№ _____

использования земельного участка от _____, рекомендации комиссии по подготовке и рассмотрению проекта корректировки правил землепользования и застройки города Канска от _____, руководствуясь ст. 30, 47.2. Устава города Канска, ПОСТАНОВЛЯЮ:

1. Предоставить разрешение на условно разрешенный вид использования земельного участка по адресу: Российская Федерация, Красноярский край, городской округ город Канск, г. Канск, гаражно-строительный кооп. Геодезист, з/у 1, расположенного в границах территориальной зоны П2 – Коммунально-складская зона с видом разрешенного использования земельного участка «размещение гаражей для собственных нужд (код 2.7.2)», в целях образования земельного участка для эксплуатации гаражного бокса под хранение легкового автотранспорта.

2. Главному специалисту по информатизации администрации г. Канска опубликовать настоящее постановление в официальном периодическом печатном издании «Канский вестник» и разместить на официальном сайте муниципального образования город Канск в сети Интернет.

3. Контроль за исполнением настоящего постановления возложить на Управление градостроительства администрации г. Канска.

4. Постановление вступает в силу со дня официального опубликования.

Глава города Канска

О.В. Витман



Российская Федерация
Администрация города Канска
Красноярского края
ПОСТАНОВЛЕНИЕ

ПРОЕКТ

_____ 2025 г.

№ _____

Проект постановления к оповещению о начале публичных слушаний опубликованного в периодическом печатном издании от 29.10.2025 № 455

О предоставлении разрешения на условно разрешенный вид использования земельного участка по адресу: Российская Федерация, Красноярский край, городской округ город Канск, г. Канск, гаражно-строительный кооп. Геодезист, з/у 2

В соответствии со ст. 5.1, ст. 39 Градостроительного кодекса Российской Федерации, Правил землепользования и застройки города Канска, утвержденными Решением Канского городского Совета депутатов от 21.10.2010 № 9-45, на основании заключения о результатах публичных слушаний по вопросам предоставления разрешения на условно разрешенный вид использования земельного участка от _____, рекомендации комиссии по подготовке и рассмотрению проекта корректировки правил землепользования и застройки города Канска от _____, руководствуясь ст. 30, 47.2. Устава города Канска, ПОСТАНОВЛЯЮ:

1. Предоставить разрешение на условно разрешенный вид использования земельного участка по адресу: Российская Федерация, Красноярский край, городской округ город Канск, г. Канск, гаражно-строительный кооп. Геодезист, з/у 2, расположенного в границах территориальной зоны П2 – Коммунально-складская зона с видом разрешенного использования земельного участка «размещение гаражей для собственных нужд (код 2.7.2)», в целях образования земельного участка для эксплуатации гаражного бокса под хранение легкового автотранспорта.

2. Главному специалисту по информатизации администрации г. Канска опубликовать настоящее постановление в официальном периодическом печатном издании «Канский вестник» и разместить на официальном сайте муниципального образования город Канск в сети Интернет.

3. Контроль за исполнением настоящего постановления возложить на Управление градостроительства администрации г. Канска.

4. Постановление вступает в силу со дня официального опубликования.

Глава города Канска

О.В. Витман

Проект постановления о оповещении о начале публичных слушаний опубликованного в периодическом печатном издании от 29.10.2025 № 455

О предоставлении разрешения на условно разрешенный вид использования земельного участка по адресу: Российская Федерация, Красноярский край,



Российская Федерация
Администрация города Канска
Красноярского края

ПО С Т А Н О В Л Е Н И Е

ПРОЕКТ

_____ 2025 г.

№ _____

городской округ город Канск, г. Канск, гаражно-строительный кооп. Геодезист, з/у 3

В соответствии со ст. 5.1, ст. 39 Градостроительного кодекса Российской Федерации, Правил землепользования и застройки города Канска, утвержденными Решением Канского городского Совета депутатов от 21.10.2010 № 9-45, на основании заключения о результатах публичных слушаний по вопросам предоставления разрешения на условно разрешенный вид использования земельного участка от _____, рекомендации комиссии по подготовке и рассмотрению проекта корректировки правил землепользования и застройки города Канска от _____, руководствуясь ст. 30, 47.2. Устава города Канска, **ПО С Т А Н О В Л Я Ю:**

1. Предоставить разрешение на условно разрешенный вид использования земельного участка по адресу: Российская Федерация, Красноярский край, городской округ город Канск, г. Канск, гаражно-строительный кооп. Геодезист, з/у 3, расположенного в границах территориальной зоны П2 – Коммунально-складская зона с видом разрешенного использования земельного участка «размещение гаражей для собственных нужд (код 2.7.2)», в целях образования земельного участка для эксплуатации гаражного бокса под хранение легкового автотранспорта.

2. Главному специалисту по информатизации администрации г. Канска опубликовать настоящее постановление в официальном периодическом печатном издании «Канский вестник» и разместить на официальном сайте муниципального образования город Канск в сети Интернет.

3. Контроль за исполнением настоящего постановления возложить на Управление градостроительства администрации г. Канска.

4. Постановление вступает в силу со дня официального опубликования.

Глава города Канска

О.В. Витман



Российская Федерация
Администрация города Канска
Красноярского края
ПОСТАНОВЛЕНИЕ

ПРОЕКТ

_____ 2025 г.

№ _____

Проект постановления к оповещению о начале публичных слушаний опубликованного в периодическом печатном издании от 29.10.2025 № 455

О предоставлении разрешения на условно разрешенный вид использования земельного участка по адресу: Российская Федерация, Красноярский край, городской округ город Канск, г. Канск, гаражно-строительный кооп. Геодезист, з/у 4

В соответствии со ст. 5.1, ст. 39 Градостроительного кодекса Российской Федерации, Правил землепользования и застройки города Канска, утвержденными Решением Канского городского Совета депутатов от 21.10.2010 № 9-45, на основании заключения о результатах публичных слушаний по вопросам предоставления разрешения на условно разрешенный вид использования земельного участка от -----, рекомендации комиссии по подготовке и рассмотрению проекта корректировки правил землепользования и застройки города Канска от -----, руководствуясь ст. 30, 47.2. Устава города Канска, ПОСТАНОВЛЯЮ:

1. Предоставить разрешение на условно разрешенный вид использования земельного участка по адресу: Российская Федерация, Красноярский край, городской округ город Канск, г. Канск, гаражно-строительный кооп. Геодезист, з/у 4, расположенного в границах территориальной зоны П12 – Коммунально-складская зона с видом разрешенного использования земельного участка «размещение гаражей для собственных нужд (код 2.7.2)», в целях образования земельного участка для эксплуатации гаражного бокса под хранение легкового автотранспорта.

2. Главному специалисту по информатизации администрации г. Канска опубликовать настоящее постановление в официальном периодическом печатном издании «Канский вестник» и разместить на официальном сайте муниципального образования город Канск в сети Интернет.

3. Контроль за исполнением настоящего постановления возложить на Управление градостроительства администрации г. Канска.

4. Постановление вступает в силу со дня официального опубликования.

Глава города Канска

О.В. Витман

Проект постановления к оповещению о начале публичных слушаний опубликованного в периодическом печатном издании от 29.10.2025 № 455

О предоставлении разрешения на условно разрешенный вид использования земельного участка по адресу: Российская Федерация, Красноярский край, городской округ город Канск, г. Канск, гаражно-строительный кооп. Геодезист, з/у 7



Российская Федерация
Администрация города Канска
Красноярского края
ПОСТАНОВЛЕНИЕ

ПРОЕКТ

_____ 2025 г.

№ _____

В соответствии со ст. 5.1, ст. 39 Градостроительного кодекса Российской Федерации, Правил землепользования и застройки города Канска, утвержденными Решением Канского городского Совета депутатов от 21.10.2010 № 9-45, на основании заключения о результатах публичных слушаний по вопросам предоставления разрешения на условно разрешенный вид использования земельного участка от _____, рекомендации комиссии по подготовке и рассмотрению проекта корректировки правил землепользования и застройки города Канска от _____, руководствуясь ст. 30, 47.2. Устава города Канска, **ПОСТАНОВЛЯЮ:**

1. Предоставить разрешение на условно разрешенный вид использования земельного участка по адресу: Российская Федерация, Красноярский край, городской округ город Канск, г. Канск, гаражно-строительный кооп. Геодезист, з/у 7, расположенного в границах территориальной зоны П2 – Коммунально-складская зона с видом разрешенного использования земельного участка «размещение гаражей для собственных нужд (код 2.7.2)», в целях образования земельного участка для эксплуатации гаражного бокса под хранение легкового автотранспорта.

2. Главному специалисту по информатизации администрации г. Канска опубликовать настоящее постановление в официальном периодическом печатном издании «Канский вестник» и разместить на официальном сайте муниципального образования город Канск в сети Интернет.

3. Контроль за исполнением настоящего постановления возложить на Управление градостроительства администрации г. Канска.

4. Постановление вступает в силу со дня официального опубликования.

Глава города Канска

О.В. Витман



Российская Федерация
Администрация города Канска
Красноярского края

ПОСТАНОВЛЕНИЕ

ПРОЕКТ

_____ 2025 г.

№ _____

Проект постановления к оповещению о начале публичных слушаний опубликованного в периодическом печатном издании от 29.10.2025 № 455

О предоставлении разрешения на условно разрешенный вид использования земельного участка по адресу: Российская Федерация, Красноярский край, городской округ город Канск, г. Канск, гаражно-строительный кооп. Геодезист, з/у 9

В соответствии со ст. 5.1, ст. 39 Градостроительного кодекса Российской Федерации, Правил землепользования и застройки города Канска, утвержденными Решением Канского городского Совета депутатов от 21.10.2010 № 9-45, на основании заключения о результатах публичных слушаний по вопросам предоставления разрешения на условно разрешенный вид использования земельного участка от -----, рекомендации комиссии по подготовке и рассмотрению проекта корректировки правил землепользования и застройки города Канска от -----, руководствуясь ст. 30, 47.2. Устава города Канска, **ПОСТАНОВЛЯЮ:**

1. Предоставить разрешение на условно разрешенный вид использования земельного участка по адресу: Российская Федерация, Красноярский край, городской округ город Канск, г. Канск, гаражно-строительный кооп. Геодезист, з/у 9, расположенного в границах территориальной зоны П2 – Коммунально-складская зона с видом разрешенного использования земельного участка «размещение гаражей для собственных нужд (код 2.7.2)», в целях образования земельного участка для эксплуатации гаражного бокса под хранение легкового автотранспорта.

2. Главному специалисту по информатизации администрации г. Канска опубликовать настоящее постановление в официальном периодическом печатном издании «Канский вестник» и разместить на официальном сайте муниципального образования город Канск в сети Интернет.

3. Контроль за исполнением настоящего постановления возложить на Управление градостроительства администрации г. Канска.

4. Постановление вступает в силу со дня официального опубликования.

Глава города Канска

О.В. Витман

Проект постановления о оповещении о начале публичных слушаний опубликованного в периодическом печатном издании от 29.10.2025 № 455

О предоставлении разрешения на условно разрешенный вид использования земельного участка по адресу: Российская Федерация, Красноярский край, городской округ город Канск, г. Канск, гаражно-строительный кооп. Геодезист, з/у 10



Российская Федерация
Администрация города Канска
Красноярского края
ПОСТАНОВЛЕНИЕ

ПРОЕКТ

_____ 2025 г.

№ _____

В соответствии со ст. 5.1, ст. 39 Градостроительного кодекса Российской Федерации, Правил землепользования и застройки города Канска, утвержденными Решением Канского городского Совета депутатов от 21.10.2010 № 9-45, на основании заключения о результатах публичных слушаний по вопросам предоставления разрешения на условно разрешенный вид использования земельного участка от _____, рекомендации комиссии по подготовке и рассмотрению проекта корректировки правил землепользования и застройки города Канска от _____, руководствуясь ст. 30, 47.2. Устава города Канска, ПОСТАНОВЛЯЮ:

1. Предоставить разрешение на условно разрешенный вид использования земельного участка по адресу: Российская Федерация, Красноярский край, городской округ город Канск, г. Канск, гаражно-строительный кооп. Геодезист, з/у 10, расположенного в границах территориальной зоны П2 – Коммунально-складская зона с видом разрешенного использования земельного участка «размещение гаражей для собственных нужд (код 2.7.2)», в целях образования земельного участка для эксплуатации гаражного бокса под хранение легкового автотранспорта.

2. Главному специалисту по информатизации администрации г. Канска опубликовать настоящее постановление в официальном периодическом печатном издании «Канский вестник» и разместить на официальном сайте муниципального образования город Канск в сети Интернет.

3. Контроль за исполнением настоящего постановления возложить на Управление градостроительства администрации г. Канска.

4. Постановление вступает в силу со дня официального опубликования.

Глава города Канска

О.В. Витман



Российская Федерация
Администрация города Канска
Красноярского края
ПОСТАНОВЛЕНИЕ

ПРОЕКТ

_____ 2025 г.

№ _____

Проект постановления к оповещению о начале публичных слушаний опубликованного в периодическом печатном издании от 29.10.2025 № 455

О предоставлении разрешения на условно разрешенный вид использования земельного участка по адресу: Российская Федерация, Красноярский край, городской округ город Канск, г. Канск, гаражно-строительный кооп. Геодезист, з/у 12

В соответствии со ст. 5.1, ст. 39 Градостроительного кодекса Российской Федерации, Правил землепользования и застройки города Канска, утвержденными Решением Канского городского Совета депутатов от 21.10.2010 № 9-45, на основании заключения о результатах публичных слушаний по вопросам предоставления разрешения на условно разрешенный вид использования земельного участка от _____, рекомендации комиссии по подготовке и рассмотрению проекта корректировки правил землепользования и застройки города Канска от _____, руководствуясь ст. 30, 47.2. Устава города Канска, **ПОСТАНОВЛЯЮ:**

1. Предоставить разрешение на условно разрешенный вид использования земельного участка по адресу: Российская Федерация, Красноярский край, городской округ город Канск, г. Канск, гаражно-строительный кооп. Геодезист, з/у 12, расположенного в границах территориальной зоны П2 – Коммунально-складская зона с видом разрешенного использования земельного участка «размещение гаражей для собственных нужд (код 2.7.2)», в целях образования земельного участка для эксплуатации гаражного бокса под хранение легкового автотранспорта.
2. Главному специалисту по информатизации администрации г. Канска опубликовать настоящее постановление в официальном периодическом печатном издании «Канский вестник» и разместить на официальном сайте муниципальной образования город Канск в сети Интернет.
3. Контроль за исполнением настоящего постановления возложить на Управление градостроительства администрации г. Канска.
4. Постановление вступает в силу со дня официального опубликования.

Глава города Канска

О.В. Витман

Проект постановления к оповещению о начале публичных слушаний опубликованного в периодическом печатном издании от 29.10.2025 № 455

О предоставлении разрешения на условно разрешенный вид использования земельного участка по адресу: Российская Федерация, Красноярский край,



Российская Федерация
Администрация города Канска
Красноярского края
ПОСТАНОВЛЕНИЕ

ПРОЕКТ

_____ 2025 г.

№ _____

городской округ город Канск, г. Канск, гаражно-строительный кооп. Геодезист, з/у 14

В соответствии со ст. 5.1, ст. 39 Градостроительного кодекса Российской Федерации, Правил землепользования и застройки города Канска, утвержденными Решением Канского городского Совета депутатов от 21.10.2010 № 9-45, на основании заключения о результатах публичных слушаний по вопросам предоставления разрешения на условно разрешенный вид использования земельного участка от _____, рекомендации комиссии по подготовке и рассмотрению проекта корректировки правил землепользования и застройки города Канска от _____, руководствуясь ст. 30, 47.2. Устава города Канска, **ПОСТАНОВЛЯЮ:**

1. Предоставить разрешение на условно разрешенный вид использования земельного участка по адресу: Российская Федерация, Красноярский край, городской округ город Канск, г. Канск, гаражно-строительный кооп. Геодезист, з/у 14, расположенного в границах территориальной зоны П2 – Коммунально-складская зона с видом разрешенного использования земельного участка «размещение гаражей для собственных нужд (код 2.7.2)», в целях образования земельного участка для эксплуатации гаражного бокса под хранение легкового автотранспорта.

2. Главному специалисту по информатизации администрации г. Канска опубликовать настоящее постановление в официальном периодическом печатном издании «Канский вестник» и разместить на официальном сайте муниципального образования город Канск в сети Интернет.

3. Контроль за исполнением настоящего постановления возложить на Управление градостроительства администрации г. Канска.

4. Постановление вступает в силу со дня официального опубликования.

Глава города Канска

О.В. Витман



Российская Федерация
Администрация города Канска
Красноярского края
ПОСТАНОВЛЕНИЕ

ПРОЕКТ

_____ 2025 г.

№ _____

Проект постановления к оповещению о начале публичных слушаний опубликованного в периодическом печатном издании от 29.10.2025 № 455

О предоставлении разрешения на условно разрешенный вид использования земельного участка по адресу: Российская Федерация, Красноярский край, городской округ город Канск, г. Канск, гаражно-строительный кооп. Геодезист, з/у 18

В соответствии со ст. 5.1, ст. 39 Градостроительного кодекса Российской Федерации, Правил землепользования и застройки города Канска, утвержденными Решением Канского городского Совета депутатов от 21.10.2010 № 9-45, на основании заключения о результатах публичных слушаний по вопросам предоставления разрешения на условно разрешенный вид использования земельного участка от -----, рекомендации комиссии по подготовке и рассмотрению проекта корректировки правил землепользования и застройки города Канска от -----, руководствуясь ст. 30, 47.2. Устава города Канска, **ПОСТАНОВЛЯЮ:**

1. Предоставить разрешение на условно разрешенный вид использования земельного участка по адресу: Российская Федерация, Красноярский край, городской округ город Канск, г. Канск, гаражно-строительный кооп. Геодезист, з/у 18, расположенного в границах территориальной зоны П2 – Коммунально-складская зона с видом разрешенного использования земельного участка «размещение гаражей для собственных нужд (код 2.7.2)», в целях образования земельного участка для эксплуатации гаражного бокса под хранение легкового автотранспорта.

2. Главному специалисту по информатизации администрации г. Канска опубликовать настоящее постановление в официальном периодическом печатном издании «Канский вестник» и разместить на официальном сайте муниципального образования город Канск в сети Интернет.

3. Контроль за исполнением настоящего постановления возложить на Управление градостроительства администрации г. Канска.

4. Постановление вступает в силу со дня официального опубликования.

Глава города Канска

О.В. Витман

Проект постановления к оповещению о начале публичных слушаний опубликованного в периодическом печатном издании от 29.10.2025 № 455

О предоставлении разрешения на условно разрешенный вид использования земельного участка по адресу: Российская Федерация, Красноярский край,



Российская Федерация
Администрация города Канска
Красноярского края

ПО С Т А Н О В Л Е Н И Е

ПРОЕКТ

_____ 2025 г.

№ _____

городской округ город Канск, г. Канск, гаражно-строительный кооп. Геодезист, з/у 21

В соответствии со ст. 5.1, ст. 39 Градостроительного кодекса Российской Федерации, Правил землепользования и застройки города Канска, утвержденными Решением Канского городского Совета депутатов от 21.10.2010 № 9-45, на основании заключения о результатах публичных слушаний по вопросам предоставления разрешения на условно разрешенный вид использования земельного участка от _____, рекомендации комиссии по подготовке и рассмотрению проекта корректировки правил землепользования и застройки города Канска от _____, руководствуясь ст. 30, 47.2. Устава города Канска, **ПОСТАНОВЛЯЮ:**

1. Предоставить разрешение на условно разрешенный вид использования земельного участка по адресу: Российская Федерация, Красноярский край, городской округ город Канск, г. Канск, гаражно-строительный кооп. Геодезист, з/у 21, расположенного в границах территориальной зоны П2 – Коммунально-складская зона с видом разрешенного использования земельного участка «размещение гаражей для собственных нужд (код 2.7.2)», в целях образования земельного участка для эксплуатации гаражного бокса под хранение легкового автотранспорта.

2. Главному специалисту по информатизации администрации г. Канска опубликовать настоящее постановление в официальном периодическом печатном издании «Канский вестник» и разместить на официальном сайте муниципального образования город Канск в сети Интернет.

3. Контроль за исполнением настоящего постановления возложить на Управление градостроительства администрации г. Канска.

4. Постановление вступает в силу со дня официального опубликования.

Глава города Канска

О.В. Витман



Российская Федерация
Администрация города Канска
Красноярского края
ПО С Т А Н О В Л Е Н И Е

ПРОЕКТ

_____ 2025 г.

№ _____

Проект постановления к оповещению о начале публичных слушаний опубликованного в периодическом печатном издании от 29.10.2025 № 455

О предоставлении разрешения на условно разрешенный вид использования земельного участка по адресу: Российская Федерация, Красноярский край, городской округ город Канск, г. Канск, гаражно-строительный кооп. Геодезист, з/у 27

В соответствии со ст. 5.1, ст. 39 Градостроительного кодекса Российской Федерации, Правил землепользования и застройки города Канска, утвержденными Решением Канского городского Совета депутатов от 21.10.2010 № 9-45, на основании заключения о результатах публичных слушаний по вопросам предоставления разрешения на условно разрешенный вид использования земельного участка от _____, рекомендации комиссии по подготовке и рассмотрению проекта корректировки правил землепользования и застройки города Канска от _____, руководствуясь ст. 30, 47.2. Устава города Канска, ПОСТАНОВЛЯЮ:

1. Предоставить разрешение на условно разрешенный вид использования земельного участка по адресу: Российская Федерация, Красноярский край, городской округ город Канск, г. Канск, гаражно-строительный кооп. Геодезист, з/у 27, расположенного в границах территориальной зоны П2 – Коммунально-складская зона с видом разрешенного использования земельного участка «размещение гаражей для собственных нужд (код 2.7.2)», в целях образования земельного участка для эксплуатации гаражного бокса под хранение легкового автотранспорта.

2. Главному специалисту по информатизации администрации г. Канска опубликовать настоящее постановление в официальном периодическом печатном издании «Канский вестник» и разместить на официальном сайте муниципального образования город Канск в сети Интернет.

3. Контроль за исполнением настоящего постановления возложить на Управление градостроительства администрации г. Канска.

4. Постановление вступает в силу со дня официального опубликования.

Глава города Канска

О.В. Витман

Проект постановления к оповещению о начале публичных слушаний опубликованного в периодическом печатном издании от 29.10.2025 № 455

О предоставлении разрешения на условно разрешенный вид использования земельного участка по адресу: Российская Федерация, Красноярский край,



Российская Федерация
Администрация города Канска
Красноярского края
П О С Т А Н О В Л Е Н И Е

ПРОЕКТ

_____ 2025 г.

№ _____

городской округ город Канск, г. Канск, гаражно-строительный кооп. Геодезист, з/у 28

В соответствии со ст. 5.1, ст. 39 Градостроительного кодекса Российской Федерации, Правил землепользования и застройки города Канска, утвержденными Решением Канского городского Совета депутатов от 21.10.2010 № 9-45, на основании заключения о результатах публичных слушаний по вопросам предоставления разрешения на условно разрешенный вид использования земельного участка от -----, рекомендации комиссии по подготовке и рассмотрению проекта корректировки правил землепользования и застройки города Канска от -----, руководствуясь ст. 30, 47.2. Устава города Канска, **ПОСТАНОВЛЯЮ:**

1. Предоставить разрешение на условно разрешенный вид использования земельного участка по адресу: Российская Федерация, Красноярский край, городской округ город Канск, г. Канск, гаражно-строительный кооп. Геодезист, з/у 28, расположенного в границах территориальной зоны П2 – Коммунально-складская зона с видом разрешенного использования земельного участка «размещение гаражей для собственных нужд (код 2.7.2)», в целях образования земельного участка для эксплуатации гаражного бокса под хранение легкового автотранспорта.

2. Главному специалисту по информатизации администрации г. Канска опубликовать настоящее постановление в официальном периодическом печатном издании «Канский вестник» и разместить на официальном сайте муниципального образования город Канск в сети Интернет.

3. Контроль за исполнением настоящего постановления возложить на Управление градостроительства администрации г. Канска.

4. Постановление вступает в силу со дня официального опубликования.

Глава города Канска

О.В. Витман



Российская Федерация
Администрация города Канска
Красноярского края
ПО С Т А Н О В Л Е Н И Е

ПРОЕКТ

_____ 2025 г.

№ _____

Проект постановления к оповещению о начале публичных слушаний опубликованного в периодическом печатном издании от 29.10.2025 № 455

О предоставлении разрешения на условно разрешенный вид использования земельного участка по адресу: Российская Федерация, Красноярский край, городской округ город Канск, г. Канск, гаражно-строительный кооп. Геодезист, з/у 30

В соответствии со ст. 5.1, ст. 39 Градостроительного кодекса Российской Федерации, Правил землепользования и застройки города Канска, утвержденными Решением Канского городского Совета депутатов от 21.10.2010 № 9-45, на основании заключения о результатах публичных слушаний по вопросам предоставления разрешения на условно разрешенный вид использования земельного участка от _____, рекомендации комиссии по подготовке и рассмотрению проекта корректировки правил землепользования и застройки города Канска от _____, руководствуясь ст. 30, 47.2. Устава города Канска, **ПО С Т А Н О В Л Я Ю:**

1. Предоставить разрешение на условно разрешенный вид использования земельного участка по адресу: Российская Федерация, Красноярский край, городской округ город Канск, г. Канск, гаражно-строительный кооп. Геодезист, з/у 30, расположенного в границах территориальной зоны П2 – Коммунально-складская зона с видом разрешенного использования земельного участка «размещение гаражей для собственных нужд (код 2.7.2)», в целях образования земельного участка для эксплуатации гаражного бокса под хранение легкового автотранспорта.

2. Главному специалисту по информатизации администрации г. Канска опубликовать настоящее постановление в официальном периодическом печатном издании «Канский вестник» и разместить на официальном сайте муниципального образования город Канск в сети Интернет.

3. Контроль за исполнением настоящего постановления возложить на Управление градостроительства администрации г. Канска.

4. Постановление вступает в силу со дня официального опубликования.

Глава города Канска

О.В. Витман

Проект постановления о оповещении о начале публичных слушаний опубликованного в периодическом печатном издании от 29.10.2025 № 455

О предоставлении разрешения на условно разрешенный вид использования земельного участка по адресу: Российская Федерация, Красноярский край,



Российская Федерация
Администрация города Канска
Красноярского края
ПОСТАНОВЛЕНИЕ

ПРОЕКТ

_____ 2025 г.

№ _____

городской округ город Канск, г. Канск, гаражно-строительный кооп. Геодезист, з/у 32

В соответствии со ст. 5.1, ст. 39 Градостроительного кодекса Российской Федерации, Правил землепользования и застройки города Канска, утвержденными Решением Канского городского Совета депутатов от 21.10.2010 № 9-45, на основании заключения о результатах публичных слушаний по вопросам предоставления разрешения на условно разрешенный вид использования земельного участка от _____, рекомендации комиссии по подготовке и рассмотрению проекта корректировки правил землепользования и застройки города Канска от _____, руководствуясь ст. 30, 47.2. Устава города Канска, **ПОСТАНОВЛЯЮ:**

1. Предоставить разрешение на условно разрешенный вид использования земельного участка по адресу: Российская Федерация, Красноярский край, городской округ город Канск, г. Канск, гаражно-строительный кооп. Геодезист, з/у 32, расположенного в границах территориальной зоны П2 – Коммунально-складская зона с видом разрешенного использования земельного участка «размещение гаражей для собственных нужд (код 2.7.2)», в целях образования земельного участка для эксплуатации гаражного бокса под хранение легкового автотранспорта.

2. Главному специалисту по информатизации администрации г. Канска опубликовать настоящее постановление в официальном периодическом печатном издании «Канский вестник» и разместить на официальном сайте муниципального образования город Канск в сети Интернет.

3. Контроль за исполнением настоящего постановления возложить на Управление градостроительства администрации г. Канска.

4. Постановление вступает в силу со дня официального опубликования.

Глава города Канска

О.В. Витман



Российская Федерация
Администрация города Канска
Красноярского края
ПОСТАНОВЛЕНИЕ

ПРОЕКТ

_____ 2025 г.

№ _____

Проект постановления к оповещению о начале публичных слушаний опубликованного в периодическом печатном издании от 29.10.2025 № 455

О предоставлении разрешения на условно разрешенный вид использования земельного участка по адресу: Российская Федерация, Красноярский край, городской округ город Канск, г. Канск, гаражно-строительный кооп. Геодезист, з/у 32

В соответствии со ст. 5.1, ст. 39 Градостроительного кодекса Российской Федерации, Правил землепользования и застройки города Канска, утвержденными Решением Канского городского Совета депутатов от 21.10.2010 № 9-45, на основании заключения о результатах публичных слушаний по вопросам предоставления разрешения на условно разрешенный вид использования земельного участка от -----, рекомендации комиссии по подготовке и рассмотрению проекта корректировки правил землепользования и застройки города Канска от -----, руководствуясь ст. 30, 47.2. Устава города Канска, **ПОСТАНОВЛЯЮ:**

1. Предоставить разрешение на условно разрешенный вид использования земельного участка по адресу: Российская Федерация, Красноярский край, городской округ город Канск, г. Канск, гаражно-строительный кооп. Геодезист, з/у 32, расположенного в границах территориальной зоны П2 – Коммунально-складская зона с видом разрешенного использования земельного участка «размещение гаражей для собственных нужд (код 2.7.2)», в целях образования земельного участка для эксплуатации гаражного бокса под хранение легкового автотранспорта.

2. Главному специалисту по информатизации администрации г. Канска опубликовать настоящее постановление в официальном периодическом печатном издании «Канский вестник» и разместить на официальном сайте муниципального образования город Канск в сети Интернет.

3. Контроль за исполнением настоящего постановления возложить на Управление градостроительства администрации г. Канска.

4. Постановление вступает в силу со дня официального опубликования.

Глава города Канска

О.В. Витман

Проект постановления о оповещении о начале публичных слушаний опубликованного в периодическом печатном издании от 29.10.2025 № 455

О предоставлении разрешения на условно разрешенный вид использования земельного участка по адресу: Российская Федерация, Красноярский край,



Российская Федерация
Администрация города Канска
Красноярского края

П О С Т А Н О В Л Е Н И Е

ПРОЕКТ

_____ 2025 г.

№ _____

городской округ город Канск, г. Канск, гаражно-строительный кооп. Геодезист, з/у 34

В соответствии со ст. 5.1, ст. 39 Градостроительного кодекса Российской Федерации, Правил землепользования и застройки города Канска, утвержденными Решением Канского городского Совета депутатов от 21.10.2010 № 9-45, на основании заключения о результатах публичных слушаний по вопросам предоставления разрешения на условно разрешенный вид использования земельного участка от -----, рекомендации комиссии по подготовке и рассмотрению проекта корректировки правил землепользования и застройки города Канска от -----, руководствуясь ст. 30, 47.2. Устава города Канска, **ПОСТАНОВЛЯЮ:**

1. Предоставить разрешение на условно разрешенный вид использования земельного участка по адресу: Российская Федерация, Красноярский край, городской округ город Канск, г. Канск, гаражно-строительный кооп. Геодезист, з/у 34, расположенного в границах территориальной зоны П2 – Коммунально-складская зона с видом разрешенного использования земельного участка «размещение гаражей для собственных нужд (код 2.7.2)», в целях образования земельного участка для эксплуатации гаражного бокса под хранение легкового автотранспорта.

2. Главному специалисту по информатизации администрации г. Канска опубликовать настоящее постановление в официальном периодическом печатном издании «Канский вестник» и разместить на официальном сайте муниципального образования город Канск в сети Интернет.

3. Контроль за исполнением настоящего постановления возложить на Управление градостроительства администрации г. Канска.

4. Постановление вступает в силу со дня официального опубликования.

Глава города Канска

О.В. Витман



Российская Федерация
Администрация города Канска
Красноярского края
ПОСТАНОВЛЕНИЕ

ПРОЕКТ

_____ 2025 г.

№ _____

Проект постановления к оповещению о начале публичных слушаний опубликованного в периодическом печатном издании от 29.10.2025 № 455

О предоставлении разрешения на условно разрешенный вид использования земельного участка по адресу: Российская Федерация, Красноярский край, городской округ город Канск, г. Канск, гаражно-строительный кооп. Геодезист, з/у 38

В соответствии со ст. 5.1, ст. 39 Градостроительного кодекса Российской Федерации, Правил землепользования и застройки города Канска, утвержденными Решением Канского городского Совета депутатов от 21.10.2010 № 9-45, на основании заключения о результатах публичных слушаний по вопросам предоставления разрешения на условно разрешенный вид использования земельного участка от _____, рекомендации комиссии по подготовке и рассмотрению проекта корректировки правил землепользования и застройки города Канска от _____, руководствуясь ст. 30, 47.2. Устава города Канска, **ПОСТАНОВЛЯЮ:**

1. Предоставить разрешение на условно разрешенный вид использования земельного участка по адресу: Российская Федерация, Красноярский край, городской округ город Канск, г. Канск, гаражно-строительный кооп. Геодезист, з/у 38, расположенного в границах территориальной зоны П2 – Коммунально-складская зона с видом разрешенного использования земельного участка «размещение гаражей для собственных нужд (код 2.7.2)», в целях образования земельного участка для эксплуатации гаражного бокса под хранение легкового автотранспорта.

2. Главному специалисту по информатизации администрации г. Канска опубликовать настоящее постановление в официальном периодическом печатном издании «Канский вестник» и разместить на официальном сайте муниципального образования город Канск в сети Интернет.

3. Контроль за исполнением настоящего постановления возложить на Управление градостроительства администрации г. Канска.

4. Постановление вступает в силу со дня официального опубликования.

Глава города Канска

О.В. Витман

Проект постановления к оповещению о начале публичных слушаний опубликованного в периодическом печатном издании от 29.10.2025 № 455

О предоставлении разрешения на условно разрешенный вид использования земельного участка по адресу: Российская Федерация, Красноярский край,



Российская Федерация
Администрация города Канска
Красноярского края

П О С Т А Н О В Л Е Н И Е

ПРОЕКТ

_____ 2025 г.

№ _____

городской округ город Канск, г. Канск, гаражно-строительный кооп. Геодезист, з/у 43

В соответствии со ст. 5.1, ст. 39 Градостроительного кодекса Российской Федерации, Правил землепользования и застройки города Канска, утвержденными Решением Канского городского Совета депутатов от 21.10.2010 № 9-45, на основании заключения о результатах публичных слушаний по вопросам предоставления разрешения на условно разрешенный вид использования земельного участка от _____, рекомендации комиссии по подготовке и рассмотрению проекта корректировки правил землепользования и застройки города Канска от _____, руководствуясь ст. 30, 47.2. Устава города Канска, **ПОСТАНОВЛЯЮ:**

1. Предоставить разрешение на условно разрешенный вид использования земельного участка по адресу: Российская Федерация, Красноярский край, городской округ город Канск, г. Канск, гаражно-строительный кооп. Геодезист, з/у 43, расположенного в границах территориальной зоны П2 – Коммунально-складская зона с видом разрешенного использования земельного участка «размещение гаражей для собственных нужд (код 2.7.2)», в целях образования земельного участка для эксплуатации гаражного бокса под хранение легкового автотранспорта.

2. Главному специалисту по информатизации администрации г. Канска опубликовать настоящее постановление в официальном периодическом печатном издании «Канский вестник» и разместить на официальном сайте муниципального образования город Канск в сети Интернет.

3. Контроль за исполнением настоящего постановления возложить на Управление градостроительства администрации г. Канска.

4. Постановление вступает в силу со дня официального опубликования.

Глава города Канска

О.В. Витман

Проект постановления к оповещению о начале публичных слушаний опубликованного в периодическом печатном издании от 29.10.2025 № 455

О предоставлении разрешения на условно разрешенный вид использования земельного участка по адресу: Российская Федерация, Красноярский край,



Российская Федерация
Администрация города Канска
Красноярского края
ПОСТАНОВЛЕНИЕ

ПРОЕКТ

_____ 2025 г.

№ _____

городской округ город Канск, г. Канск, гаражно-строительный кооп. Геодезист, з/у 44

В соответствии со ст. 5.1, ст. 39 Градостроительного кодекса Российской Федерации, Правил землепользования и застройки города Канска, утвержденными Решением Канского городского Совета депутатов от 21.10.2010 № 9-45, на основании заключения о результатах публичных слушаний по вопросам предоставления разрешения на условно разрешенный вид использования земельного участка от _____, рекомендации комиссии по подготовке и рассмотрению проекта корректировки правил землепользования и застройки города Канска от _____, руководствуясь ст. 30, 47.2. Устава города Канска, **ПОСТАНОВЛЯЮ:**

1. Предоставить разрешение на условно разрешенный вид использования земельного участка по адресу: Российская Федерация, Красноярский край, городской округ город Канск, г. Канск, гаражно-строительный кооп. Геодезист, з/у 44, расположенного в границах территориальной зоны П2 – Коммунально-складская зона с видом разрешенного использования земельного участка «размещение гаражей для собственных нужд (код 2.7.2)», в целях образования земельного участка для эксплуатации гаражного бокса под хранение легкового автотранспорта.

2. Главному специалисту по информатизации администрации г. Канска опубликовать настоящее постановление в официальном периодическом печатном издании «Канский вестник» и разместить на официальном сайте муниципального образования город Канск в сети Интернет.

3. Контроль за исполнением настоящего постановления возложить на Управление градостроительства администрации г. Канска.

4. Постановление вступает в силу со дня официального опубликования.

Глава города Канска

О.В. Витман

Проект постановления о оповещении о начале публичных слушаний опубликованного в периодическом печатном издании от 29.10.2025 № 455

О предоставлении разрешения на условно разрешенный вид использования земельного участка по адресу: Российская Федерация, Красноярский край, городской округ город Канск, г. Канск, гаражно-строительный кооп. Геодезист, з/у 45



Российская Федерация
Администрация города Канска
Красноярского края
ПО С Т А Н О В Л Е Н И Е

ПРОЕКТ

_____ 2025 г.

№ _____

В соответствии со ст. 5.1, ст. 39 Градостроительного кодекса Российской Федерации, Правил землепользования и застройки города Канска, утвержденными Решением Канского городского Совета депутатов от 21.10.2010 № 9-45, на основании заключения о результатах публичных слушаний по вопросам предоставления разрешения на условно разрешенный вид использования земельного участка от _____, рекомендации комиссии по подготовке и рассмотрению проекта корректировки правил землепользования и застройки города Канска от _____, руководствуясь ст. 30, 47.2. Устава города Канска, ПОСТАНОВЛЯЮ:

1. Предоставить разрешение на условно разрешенный вид использования земельного участка по адресу: Российская Федерация, Красноярский край, городской округ город Канск, г. Канск, гаражно-строительный кооп. Геодезист, з/у 45, расположенного в границах территориальной зоны П2 – Коммунально-складская зона с видом разрешенного использования земельного участка «размещение гаражей для собственных нужд (код 2.7.2)», в целях образования земельного участка для эксплуатации гаражного бокса под хранение легкового автотранспорта.

2. Главному специалисту по информатизации администрации г. Канска опубликовать настоящее постановление в официальном периодическом печатном издании «Канский вестник» и разместить на официальном сайте муниципального образования город Канск в сети Интернет.

3. Контроль за исполнением настоящего постановления возложить на Управление градостроительства администрации г. Канска.

4. Постановление вступает в силу со дня официального опубликования.

Глава города Канска

О.В. Витман



Российская Федерация
Администрация города Канска
Красноярского края

ПОСТАНОВЛЕНИЕ

ПРОЕКТ

_____ 2025 г.

№ _____

Проект постановления к оповещению о начале публичных слушаний опубликованного в периодическом печатном издании от 29.10.2025 № 455

О предоставлении разрешения на условно разрешенный вид использования земельного участка по адресу: Российская Федерация, Красноярский край, городской округ город Канск, г. Канск, гаражно-строительный кооп. Геодезист, з/у 46

В соответствии со ст. 5.1, ст. 39 Градостроительного кодекса Российской Федерации, Правил землепользования и застройки города Канска, утвержденными Решением Канского городского Совета депутатов от 21.10.2010 № 9-45, на основании заключения о результатах публичных слушаний по вопросам предоставления разрешения на условно разрешенный вид использования земельного участка от _____, рекомендации комиссии по подготовке и рассмотрению проекта корректировки правил землепользования и застройки города Канска от _____, руководствуясь ст. 30, 47.2. Устава города Канска, **ПОСТАНОВЛЯЮ:**

1. Предоставить разрешение на условно разрешенный вид использования земельного участка по адресу: Российская Федерация, Красноярский край, городской округ город Канск, г. Канск, гаражно-строительный кооп. Геодезист, з/у 46, расположенного в границах территориальной зоны П2 – Коммунально-складская зона с видом разрешенного использования земельного участка «размещение гаражей для собственных нужд (код 2.7.2)», в целях образования земельного участка для эксплуатации гаражного бокса под хранение легкового автотранспорта.

2. Главному специалисту по информатизации администрации г. Канска опубликовать настоящее постановление в официальном периодическом печатном издании «Канский вестник» и разместить на официальном сайте муниципального образования город Канск в сети Интернет.

3. Контроль за исполнением настоящего постановления возложить на Управление градостроительства администрации г. Канска.

4. Постановление вступает в силу со дня официального опубликования.

Глава города Канска

О.В. Витман

Проект постановления к оповещению о начале публичных слушаний опубликованного в периодическом печатном издании от 29.10.2025 № 455

О предоставлении разрешения на условно разрешенный вид использования земельного участка по адресу: Российская Федерация, Красноярский край,



Российская Федерация
Администрация города Канска
Красноярского края
П О С Т А Н О В Л Е Н И Е

ПРОЕКТ

_____ 2025 г.

№ _____

городской округ город Канск, г. Канск, гаражно-строительный кооп. Геодезист, з/у 47

В соответствии со ст. 5.1, ст. 39 Градостроительного кодекса Российской Федерации, Правил землепользования и застройки города Канска, утвержденными Решением Канского городского Совета депутатов от 21.10.2010 № 9-45, на основании заключения о результатах публичных слушаний по вопросам предоставления разрешения на условно разрешенный вид использования земельного участка от -----, рекомендации комиссии по подготовке и рассмотрению проекта корректировки правил землепользования и застройки города Канска от -----, руководствуясь ст. 30, 47.2. Устава города Канска, **ПОСТАНОВЛЯЮ:**

1. Предоставить разрешение на условно разрешенный вид использования земельного участка по адресу: Российская Федерация, Красноярский край, городской округ город Канск, г. Канск, гаражно-строительный кооп. Геодезист, з/у 47, расположенного в границах территориальной зоны П2 – Коммунально-складская зона с видом разрешенного использования земельного участка «размещение гаражей для собственных нужд (код 2.7.2)», в целях образования земельного участка для эксплуатации гаражного бокса под хранение легкового автотранспорта.

2. Главному специалисту по информатизации администрации г. Канска опубликовать настоящее постановление в официальном периодическом печатном издании «Канский вестник» и разместить на официальном сайте муниципального образования город Канск в сети Интернет.

3. Контроль за исполнением настоящего постановления возложить на Управление градостроительства администрации г. Канска.

4. Постановление вступает в силу со дня официального опубликования.

Глава города Канска

О.В. Витман



Российская Федерация
Администрация города Канска
Красноярского края
ПОСТАНОВЛЕНИЕ

ПРОЕКТ

_____ 2025 г.

№ _____

Проект постановления к оповещению о начале публичных слушаний опубликованного в периодическом печатном издании от 29.10.2025 № 455

О предоставлении разрешения на условно разрешенный вид использования земельного участка по адресу: Российская Федерация, Красноярский край, городской округ город Канск, г. Канск, гаражно-строительный кооп. Геодезист, з/у 50

В соответствии со ст. 5.1, ст. 39 Градостроительного кодекса Российской Федерации, Правил землепользования и застройки города Канска, утвержденными Решением Канского городского Совета депутатов от 21.10.2010 № 9-45, на основании заключения о результатах публичных слушаний по вопросам предоставления разрешения на условно разрешенный вид использования земельного участка от _____, рекомендации комиссии по подготовке и рассмотрению проекта корректировки правил землепользования и застройки города Канска от _____, руководствуясь ст. 30, 47.2. Устава города Канска, **ПОСТАНОВЛЯЮ:**

1. Предоставить разрешение на условно разрешенный вид использования земельного участка по адресу: Российская Федерация, Красноярский край, городской округ город Канск, г. Канск, гаражно-строительный кооп. Геодезист, з/у 50, расположенного в границах территориальной зоны П2 – Коммунально-складская зона с видом разрешенного использования земельного участка «размещение гаражей для собственных нужд (код 2.7.2)», в целях образования земельного участка для эксплуатации гаражного бокса под хранение легкового автотранспорта.

2. Главному специалисту по информатизации администрации г. Канска опубликовать настоящее постановление в официальном периодическом печатном издании «Канский вестник» и разместить на официальном сайте муниципального образования город Канск в сети Интернет.

3. Контроль за исполнением настоящего постановления возложить на Управление градостроительства администрации г. Канска.

4. Постановление вступает в силу со дня официального опубликования.

Глава города Канска

О.В. Витман

Проект постановления к оповещению о начале публичных слушаний опубликованного в периодическом печатном издании от 29.10.2025 № 455

О предоставлении разрешения на условно разрешенный вид использования земельного участка по адресу: Российская Федерация, Красноярский край,



Российская Федерация
Администрация города Канска
Красноярского края
ПОСТАНОВЛЕНИЕ

ПРОЕКТ

_____ 2025 г.

№ _____

городской округ город Канск, г. Канск, гаражно-строительный кооп. Геодезист, з/у 51

В соответствии со ст. 5.1, ст. 39 Градостроительного кодекса Российской Федерации, Правил землепользования и застройки города Канска, утвержденными Решением Канского городского Совета депутатов от 21.10.2010 № 9-45, на основании заключения о результатах публичных слушаний по вопросам предоставления разрешения на условно разрешенный вид использования земельного участка от _____, рекомендации комиссии по подготовке и рассмотрению проекта корректировки правил землепользования и застройки города Канска от _____, руководствуясь ст. 30, 47.2. Устава города Канска, **ПОСТАНОВЛЯЮ:**

1. Предоставить разрешение на условно разрешенный вид использования земельного участка по адресу: Российская Федерация, Красноярский край, городской округ город Канск, г. Канск, гаражно-строительный кооп. Геодезист, з/у 51, расположенного в границах территориальной зоны П2 – Коммунально-складская зона с видом разрешенного использования земельного участка «размещение гаражей для собственных нужд (код 2.7.2)», в целях образования земельного участка для эксплуатации гаражного бокса под хранение легкового автотранспорта.
2. Главному специалисту по информатизации администрации г. Канска опубликовать настоящее постановление в официальном периодическом печатном издании «Канский вестник» и разместить на официальном сайте муниципального образования город Канск в сети Интернет.
3. Контроль за исполнением настоящего постановления возложить на Управление градостроительства администрации г. Канска.
4. Постановление вступает в силу со дня официального опубликования.

Глава города Канска

О.В. Витман



Российская Федерация
Администрация города Канска
Красноярского края
П О С Т А Н О В Л Е Н И Е

ПРОЕКТ

_____ 2025 г.

№ _____

Проект постановления о оповещении о начале публичных слушаний опубликованного в периодическом печатном издании от 29.10.2025 № 455

О предоставлении разрешения на условно разрешенный вид использования земельного участка по адресу: Российская Федерация, Красноярский край, городской округ город Канск, г. Канск, гаражно-строительный кооп. Геодезист, з/у 53

В соответствии со ст. 5.1, ст. 39 Градостроительного кодекса Российской Федерации, Правил землепользования и застройки города Канска, утвержденными Решением Канского городского Совета депутатов от 21.10.2010 № 9-45, на основании заключения о результатах публичных слушаний по вопросам предоставления разрешения на условно разрешенный вид использования земельного участка от -----, рекомендации комиссии по подготовке и рассмотрению проекта корректировки правил землепользования и застройки города Канска от -----, руководствуясь ст. 30, 47.2. Устава города Канска, ПОСТАНОВЛЯЮ:

1. Предоставить разрешение на условно разрешенный вид использования земельного участка по адресу: Российская Федерация, Красноярский край, городской округ город Канск, г. Канск, гаражно-строительный кооп. Геодезист, з/у 53, расположенного в границах территориальной зоны П2 – Коммунально-складская зона с видом разрешенного использования земельного участка «размещение гаражей для собственных нужд (код 2.7.2)», в целях образования земельного участка для эксплуатации гаражного бокса под хранение легкового автотранспорта.

2. Главному специалисту по информатизации администрации г. Канска опубликовать настоящее постановление в официальном периодическом печатном издании «Канский вестник» и разместить на официальном сайте муниципального образования город Канск в сети Интернет.

3. Контроль за исполнением настоящего постановления возложить на Управление градостроительства администрации г. Канска.

4. Постановление вступает в силу со дня официального опубликования.

Глава города Канска

О.В. Витман



Российская Федерация
Администрация города Канска
Красноярского края
П О С Т А Н О В Л Е Н И Е

12.11. 2025г.

№ 1448

О назначении публичных слушаний по рассмотрению проектов схем расположения земельных участков на кадастровом плане территории, на которых расположены многоквартирные дома и иные входящие в состав таких домов объекты недвижимого имущества

На основании п. 2.1, ст. 11.10 Земельного кодекса Российской Федерации, ст. 5.1 Градостроительного кодекса Российской Федерации, п. 2 ст. 7 Федерального закона от

Условный номер земельного участка - ЗУ1		Координаты, м	
Площадь земельного участка – 745м²		X	Y
Обозначение характерных точек границ			
1		2	3
н1		725 031,51	92 195,40
н2		725 018,44	92 199,78
н3		725 007,89	92 202,70
н4		725 005,97	92 198,65
н5		725 006,97	92 197,65
н6		725 005,97	92 196,65
н7		724 997,77	92 176,73
н8		725 023,30	92 167,02
н1		725 031,51	92 195,40
Система координат: МСК-168			
Кадастровый квартал: 24:51:0204192			

14.03.2022 № 58-ФЗ «О внесении изменений в отдельные законодательные акты Российской Федерации», Решения Канского городского Совета депутатов от 21.12.2022 № 20-204 «О положении об организации и проведении публичных слушаний по проектам в области градостроительной деятельности в городе Канске», статьи 16 Федерального закона от 06.10.2003 № 131-ФЗ «Об общих принципах организации местного самоуправления в Российской Федерации», руководствуясь статьями 30, 47.2. Устава города Канска, ПОСТАНОВЛЯЮ:

1. Назначить публичные слушания по рассмотрению проектов схем расположения земельных участков на кадастровом плане территории, на которых расположены МКД и иные входящие в состав таких домов объекты недвижимого имущества (далее – Проекты) по адресам:

- Красноярский край, г. Канск, пер. Больничный, з/у 10 согласно приложению № 1 к настоящему постановлению;
- Красноярский край, г. Канск, пер. 2-й Больничный, з/у 1 согласно приложению № 2 к настоящему постановлению;
- Красноярский край, г. Канск, пер. 2-й Больничный, з/у 3 согласно приложению № 3 к настоящему постановлению;
- Красноярский край, г. Канск, ул. Восточная, з/у 4 согласно приложению № 4 к настоящему постановлению;
- Красноярский край, г. Канск, ул. Восточная, з/у 12 согласно приложению № 5 к настоящему постановлению;
- Красноярский край, г. Канск, ул. Восточная, з/у 40 согласно приложению № 6 к настоящему постановлению.

2. Организатору публичных слушаний – Управлению градостроительства администрации города Канска:

2.1. Организовать проведение публичных слушаний по Проектам в период с 12.11.2025 по 10.12.2025.

3. Комиссии по проведению публичных слушаний по проектам в области градостроительной деятельности:

3.1. Обеспечить размещение оповещения о начале публичных слушаний по Проектам в периодическом печатном издании «Канский вестник», на официальном сайте администрации города Канска в сети Интернет, в ФГИС «Единый портал государственных и муниципальных услуг (функций)» и в границах территорий, в отношении которых подготовлены Проекты.

3.2. Обеспечить опубликование материалов Проектов в периодическом печатном издании «Канский вестник», на официальном сайте администрации города Канска в сети Интернет и в ФГИС «Единый портал государственных и муниципальных услуг (функций)».

3.3. Обеспечить проведение и размещение экспозиции материалов Проектов по адресу: г. Канск, мкр. 4-й Центральный, 22, 1 этаж, приемная;

3.4. Организовать проведение собрания участников публичных слушаний 04.12.2025 в 10 часов 00 минут по адресу: г. Канск, мкр. 4-й Центральный, д.22, (1 этаж);

3.5. Обеспечить опубликование заключения о результатах публичных слушаний по Проектам в периодическом печатном издании «Канский вестник», на официальном сайте администрации города Канска в сети Интернет и в ФГИС «Единый портал государственных и муниципальных услуг (функций)».

4. Главному специалисту по информатизации администрации города Канска опубликовать настоящее Постановление в периодическом печатном издании «Канский вестник» и разместить на официальном сайте администрации города Канска в сети Интернет.

5. Контроль за исполнением настоящего постановления возложить на Управление градостроительства администрации города Канска.

6. Постановление вступает в силу со дня официального опубликования.

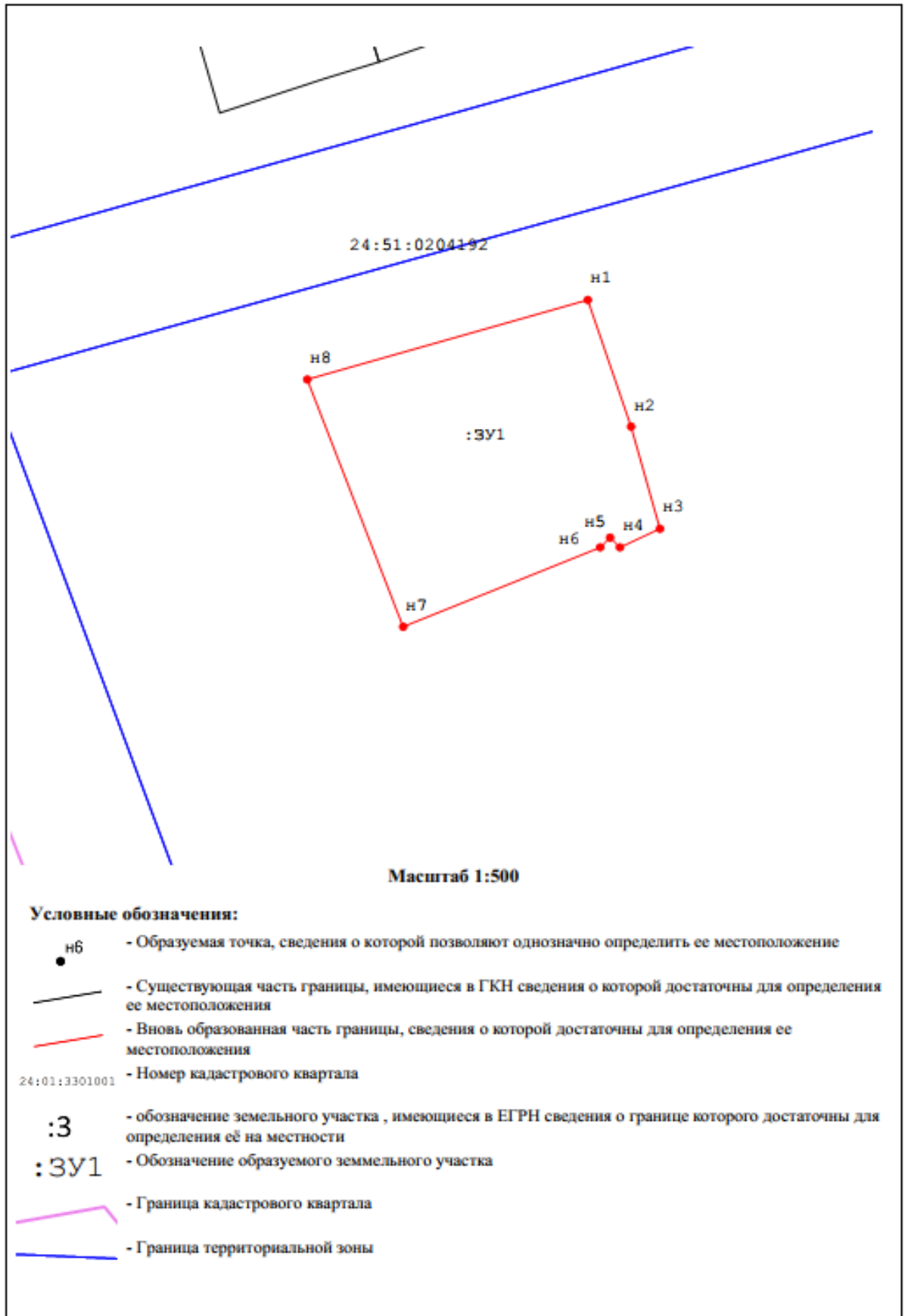
Глава города Канска
Витман

О.В.

Приложение 1
к постановлению администрации г. Канска
№ 1448 от «12» 11.2025

СХЕМА

расположения земельного участка или земельных участков на кадастровом плане территории: г. Канск, пер. Больничный, з/у 10



Условный номер земельного участка - ЗУ1		
Площадь земельного участка – 600м²		
Обозначение характерных точек границ	Координаты, м	
	X	Y
1	2	3
н1	724 947,49	92 263,08
н2	724 942,86	92 264,66
н3	724 943,42	92 267,82
н4	724 924,76	92 273,78
н5	724 916,57	92 249,61
н6	724 934,80	92 244,31
н7	724 941,76	92 246,30
н1	724 947,49	92 263,08
Система координат: МСК-168		
Кадастровый квартал: 24:51:0204192		

№1448 от «12»11.2025

СХЕМА

расположения земельного участка или земельных участков на кадастровом плане территории г. Канск, пер. 2-й Больничный, з/у 1



Условный номер земельного участка - ЗУ1		
Площадь земельного участка - 861м²		
Обозначение характерных точек границ	Координаты, м	
	X	Y
1	2	3
н1	724 943,62	92 223,55
н2	724 932,77	92 229,60
н3	724 913,28	92 235,19
н4	724 905,16	92 208,93
н5	724 934,33	92 199,68
н1	724 943,62	92 223,55
н6	724 922,18	92 206,41
н7	724 923,18	92 207,41
н8	724 922,18	92 208,41
н9	724 921,18	92 207,41
н6	724 922,18	92 206,41
н10	724 938,14	92 219,53
н11	724 939,14	92 220,53
н12	724 938,14	92 221,53
н13	724 937,14	92 220,53
н10	724 938,14	92 219,53

Система координат: МСК-168
Кадастровый квартал: 24:51:0204192

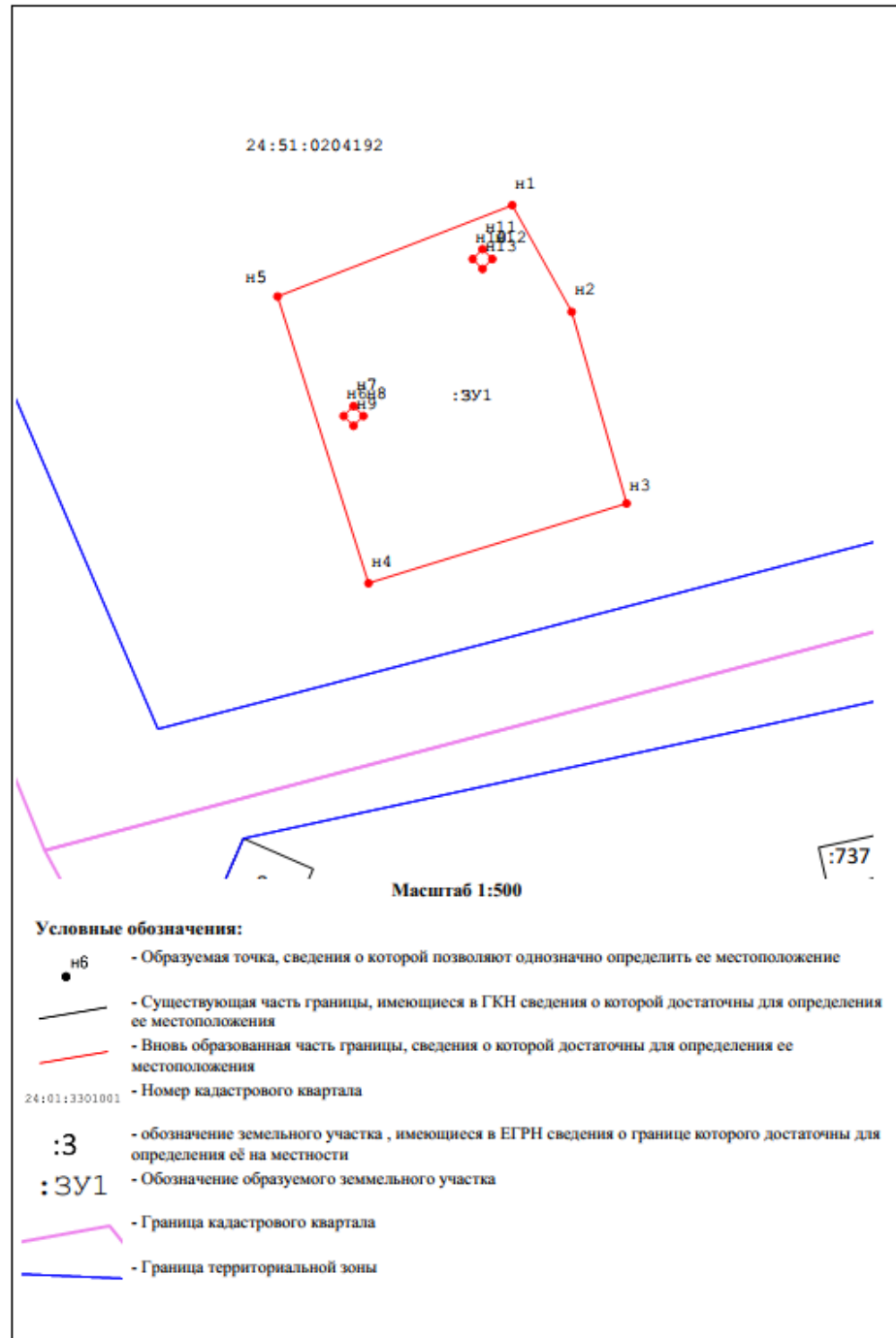


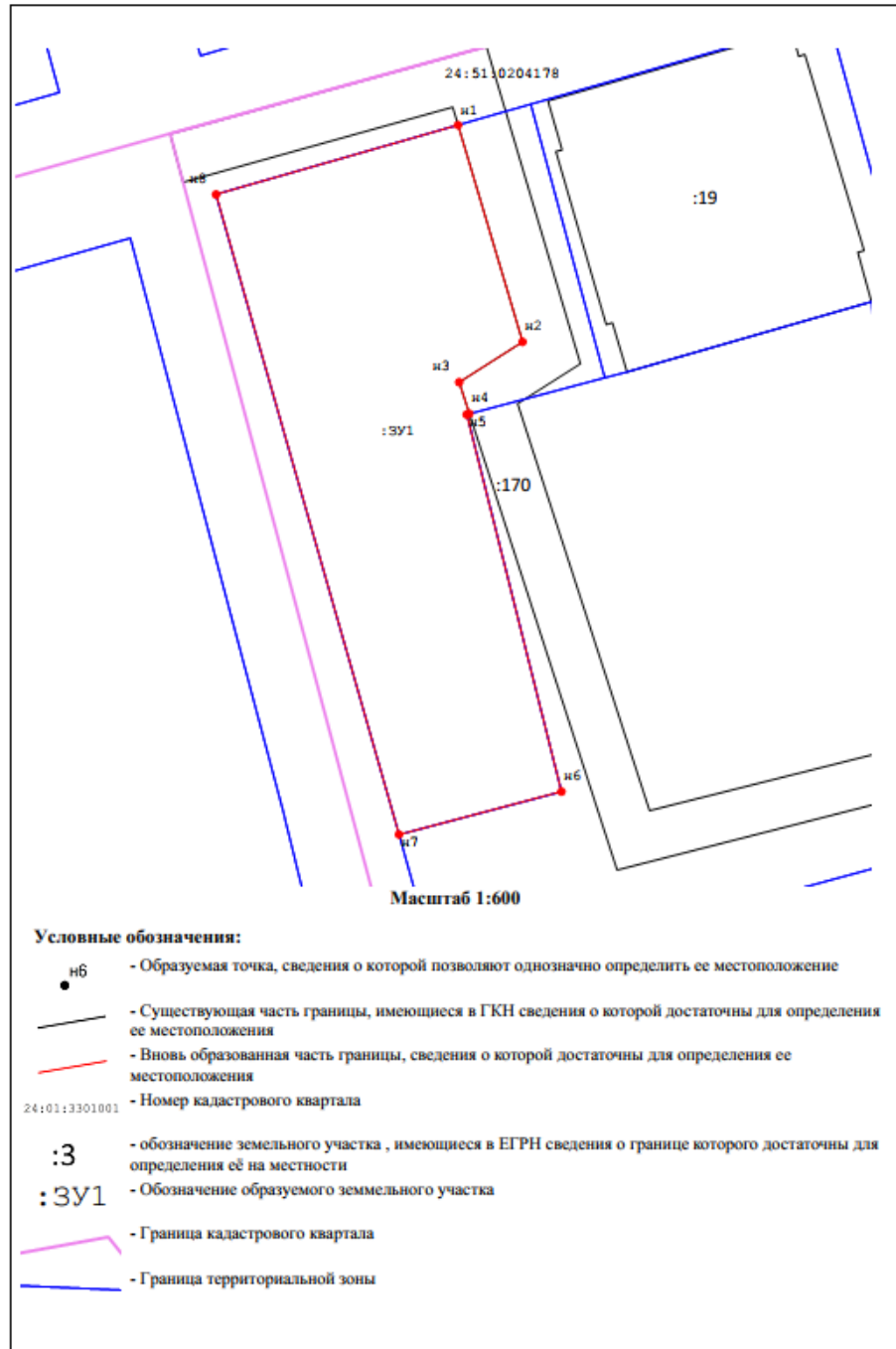
СХЕМА
расположения земельного участка или земельных участков на кадастровом плане территории г. Канск, ул. Восточная, з/у 4

Приложение 4
к постановлению администрации г. Канска
№1448 от «11» 11.2025

Условный номер земельного участка - ЗУ1		
Площадь земельного участка – 1286м ²		
Обозначение характерных точек границ	Координаты, м	
	X	Y
1	2	3
н1	725 969,54	91 912,24
н2	725 940,48	91 919,83
н3	725 928,33	91 879,56
н4	725 958,04	91 871,34
н1	725 969,54	91 912,24
Система координат: МСК-168		
Кадастровый квартал: 24:51:0204177		

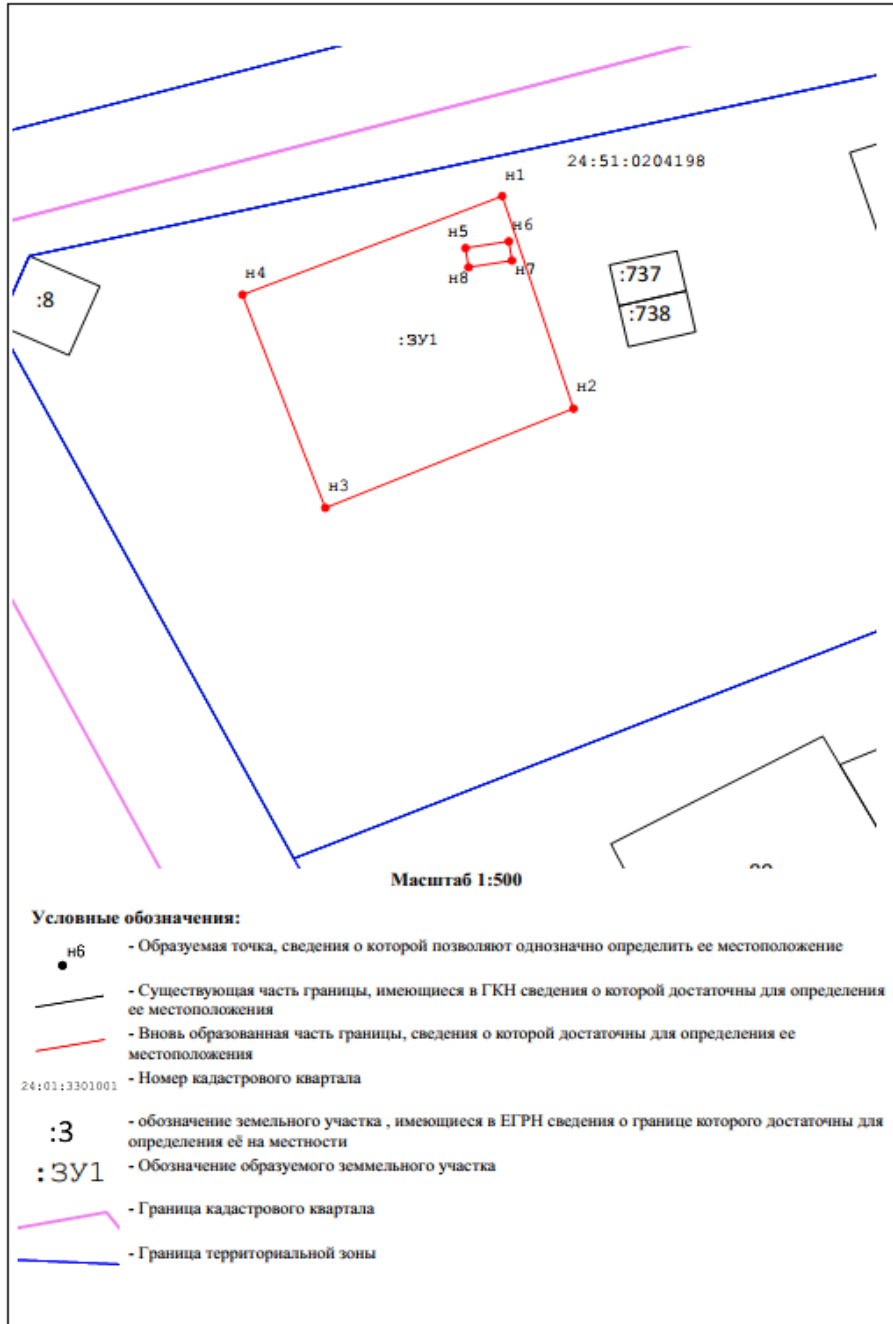


Условный номер земельного участка - ЗУ1		
Площадь земельного участка – 1999м ²		
Обозначение характерных точек границ	Координаты, м	
	X	Y
1	2	3
н1	725 754,49	91 958,37
н2	725 728,28	91 966,25
н3	725 723,40	91 958,51
н4	725 719,58	91 959,75
н5	725 719,50	91 959,43
н6	725 673,91	91 971,00
н7	725 668,72	91 951,16
н8	725 746,10	91 928,81
н1	725 754,49	91 958,37
Система координат: МСК-168		
Кадастровый квартал: 24:51:0204178		



расположения земельного участка или земельных участков на кадастровом плане территории г. Канск, ул. Восточная, з/у 40

Условный номер земельного участка - ЗУ1		
Площадь земельного участка – 630м²		
Обозначение характерных точек границ	Координаты, м	
	X	Y
1	2	3
н1	724 885,36	92 243,92
н2	724 863,52	92 251,11
н3	724 853,33	92 226,07
н4	724 875,22	92 217,71
н1	724 885,36	92 243,92
н5	724 880,01	92 240,21
н6	724 880,70	92 244,59
н7	724 878,73	92 244,90
н8	724 878,04	92 240,52
н5	724 880,01	92 240,21
Система координат: МСК-168		
Кадастровый квартал: 24:51:0204198		



Российская Федерация
Администрация города Канска
Красноярского края
ПОСТАНОВЛЕНИЕ

12.11. 2025г.

№ 1449

О назначении публичных слушаний по рассмотрению проектов схем расположения земельных участков на кадастровом плане территории, на которых расположены многоквартирные дома и иные входящие в состав таких домов объекты недвижимого имущества

На основании п. 2.1, ст. 11.10 Земельного кодекса Российской Федерации, ст. 5.1 Градостроительного кодекса Российской Федерации, п. 2 ст. 7 Федерального закона от 14.03.2022 № 58-ФЗ «О внесении изменений в отдельные законодательные акты Российской Федерации», Решения Канского городского Совета депутатов от 21.12.2022 № 20-204 «О положении об организации и проведении публичных слушаний по проектам в области градостроительной деятельности в городе Канске», статьи 16 Федерального закона от 06.10.2003 № 131-ФЗ «Об общих принципах организации местного самоуправления в Российской Федерации», руководствуясь статьями 30, 47.2. Устава города Канска, ПОСТАНОВЛЯЮ:

1. Назначить публичные слушания по рассмотрению проектов схем расположения земельных участков на кадастровом плане территории, на которых расположены МКД и иные входящие в состав таких домов объекты недвижимого имущества (далее – Проекты) по адресам:

- Красноярский край, г. Канск, ул. Победы, з/у 1 согласно приложению № 1 к настоящему постановлению;
- Красноярский край, г. Канск, ул. Красноярская, з/у 27 согласно приложению № 2 к настоящему постановлению;
- Красноярский край, г. Канск, пер. 2-я Красноярская, з/у 27-29 согласно приложению № 3 к настоящему постановлению;
- Красноярский край, г. Канск, ул. Моховая, з/у 10 согласно приложению № 4 к настоящему постановлению;
- Красноярский край, г. Канск, ул. Гавань, з/у 21 согласно приложению № 5 к настоящему постановлению;
- Красноярский край, г. Канск, пос. Сплавной, з/у 3 согласно приложению № 6 к настоящему постановлению;
- Красноярский край, г. Канск, пос. Сплавной, з/у 36 согласно приложению № 7 к настоящему постановлению;

2. Организатору публичных слушаний – Управлению градостроительства администрации города Канска:

2.1. Организовать проведение публичных слушаний по Проектам в период с 12.11.2025 по 10.12.2025.

3. Комиссии по проведению публичных слушаний по проектам в области градостроительной деятельности:

3.1. Обеспечить размещение оповещения о начале публичных слушаний по Проектам в периодическом печатном издании «Канский вестник», на официальном сайте администрации города Канска в сети Интернет, в ФГИС «Единый портал государственных и муниципальных услуг (функций)» и в границах территорий, в отношении которых подготовлены Проекты.

3.2. Обеспечить опубликование материалов Проектов в периодическом печатном издании «Канский вестник», на официальном сайте администрации города Канска в сети Интернет и в ФГИС «Единый портал государственных и муниципальных услуг (функций)».

3.3. Обеспечить проведение и размещение экспозиции материалов Проектов по адресу: г. Канск, мкр. 4-й Центральный, 22, 1 этаж, приемная;

3.4. Организовать проведение собрания участников публичных слушаний 04.12.2025 в 11 часов 00 минут по адресу: г. Канск, мкр. 4-й Центральный, д. 22, (1 этаж);

3.5. Обеспечить опубликование заключения о результатах публичных слушаний по Проектам в периодическом печатном издании «Канский вестник», на официальном сайте администрации города Канска в сети Интернет и в ФГИС «Единый портал государственных и муниципальных услуг (функций)».

4. Главному специалисту по информатизации администрации города Канска опубликовать настоящее Постановление в периодическом печатном издании «Канский вестник» и разместить на официальном сайте администрации города Канска в сети Интернет.

5. Контроль за исполнением настоящего постановления возложить на Управление градостроительства администрации города Канска.

6. Постановление вступает в силу со дня официального опубликования.

Глава города Канска

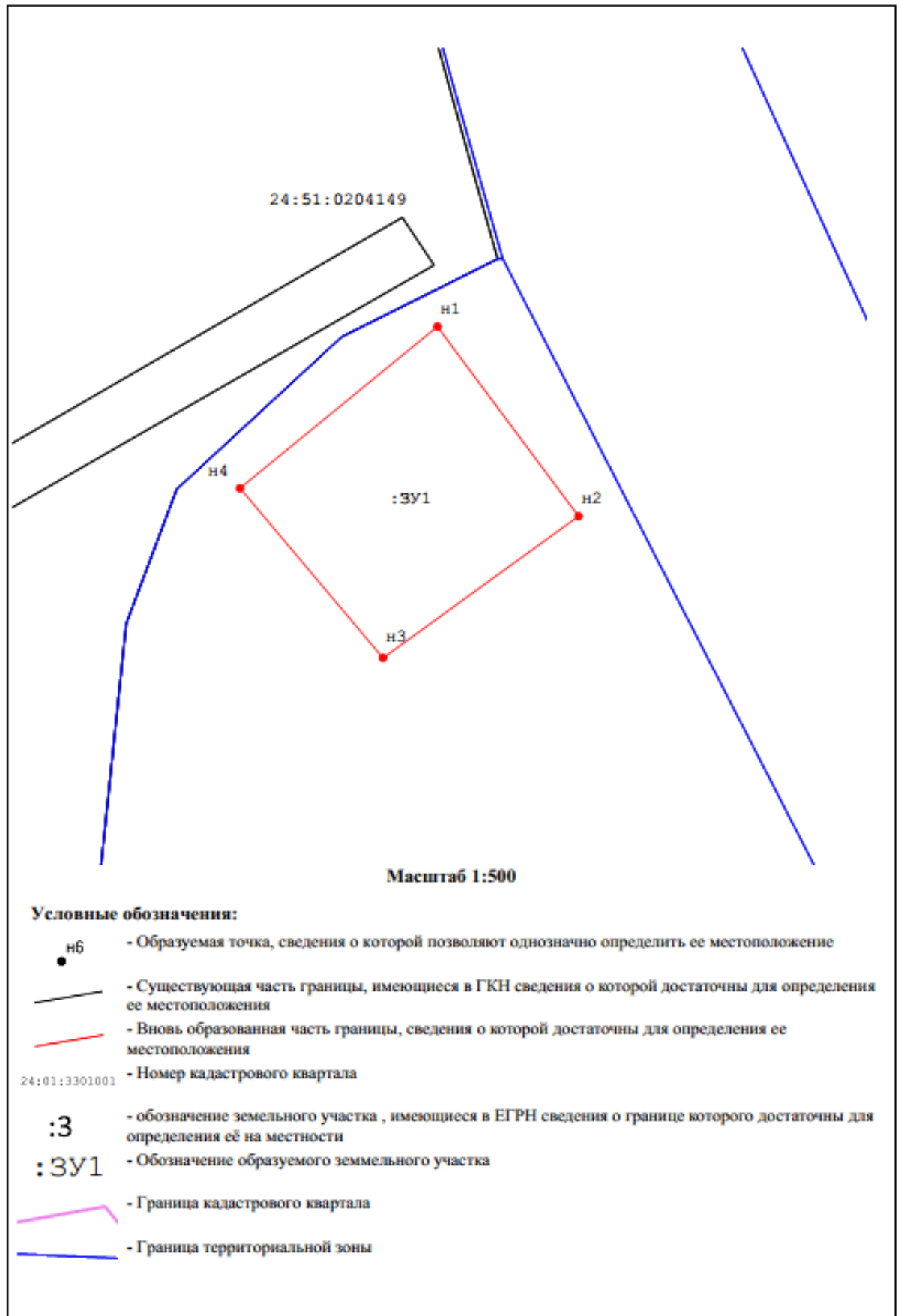
О.В. Витман

Приложение 1
к постановлению администрации г. Канска
№1449 от «12»11.2025

СХЕМА

расположения земельного участка или земельных участков на кадастровом плане территории: г. Канск, ул. Победы, з/у 1

Условный номер земельного участка - ЗУ1		
Площадь земельного участка – 600м²		
Обозначение характерных точек границ	Координаты, м	
	X	Y
1	2	3
н1	726 703,89	90 550,35
н2	726 684,28	90 564,77
н3	726 669,64	90 544,80
н4	726 687,17	90 530,21
н1	726 703,89	90 550,35
Система координат: МСК-168		
Кадастровый квартал: 24:51:0204149		

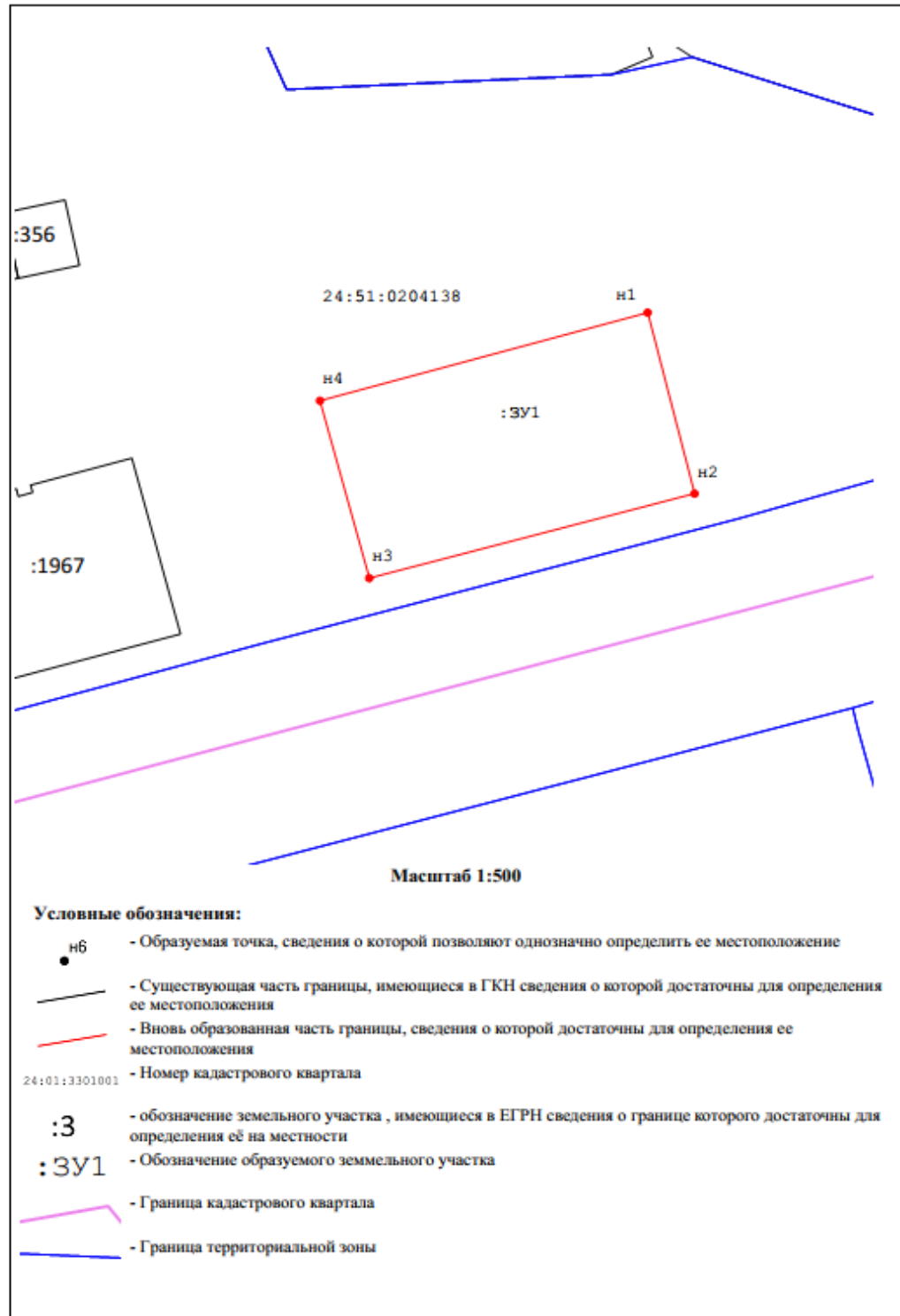


Приложение 2
к постановлению администрации г. Канска
№1449 от «12»11.2025

Условный номер земельного участка - ЗУ1		
Площадь земельного участка - 657м ²		
Обозначение характерных точек границ	Координаты, м	
	X	Y
1	2	3
н1	726 145,64	91 498,29
н2	726 126,94	91 503,05
н3	726 118,20	91 470,03
н4	726 136,54	91 465,02
н1	726 145,64	91 498,29
Система координат: МСК-168		
Кадастровый квартал: 24:51:0204138		

СХЕМА

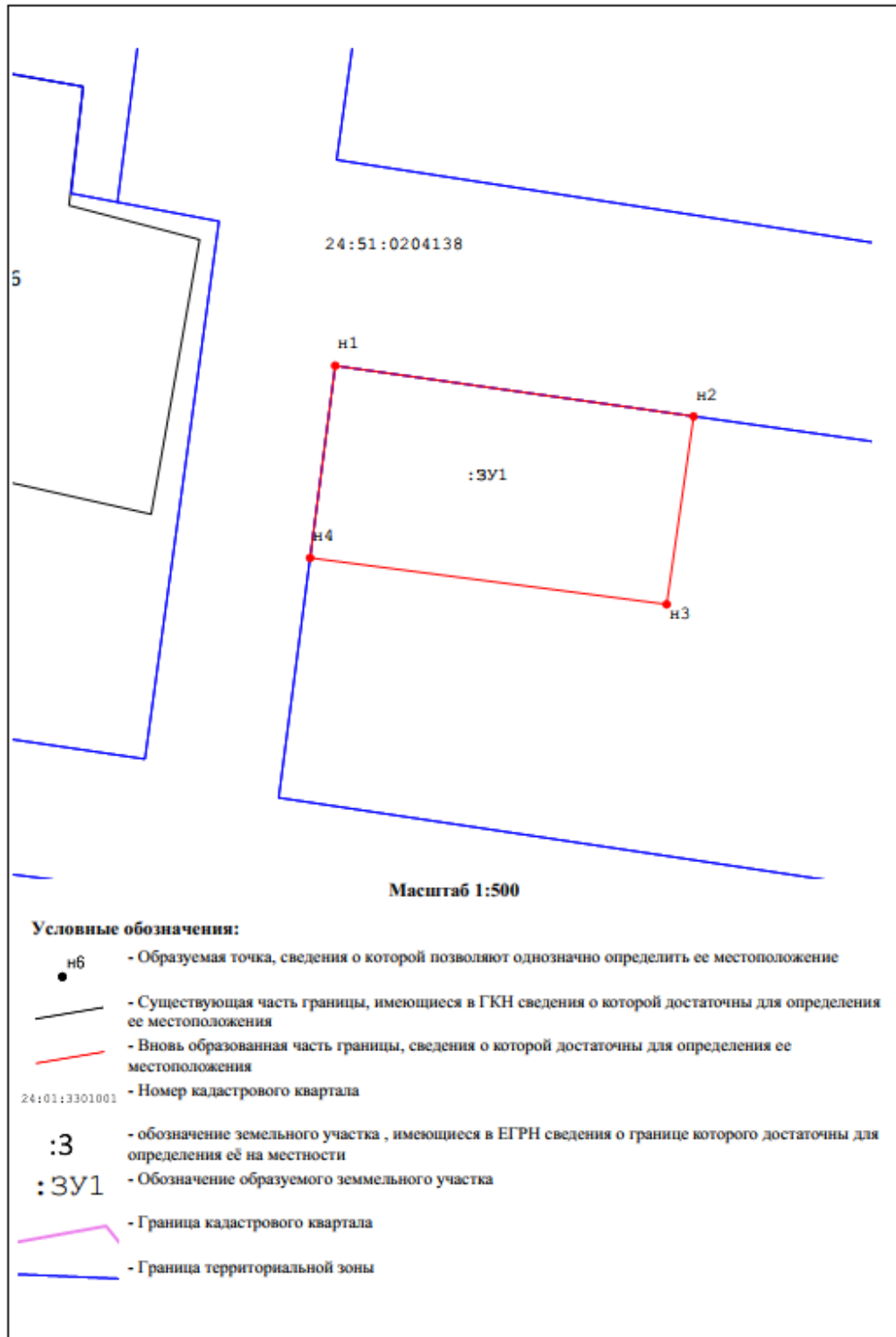
расположения земельного участка или земельных участков на кадастровом плане территории г. Канск, ул. Красноярская, з/у 27



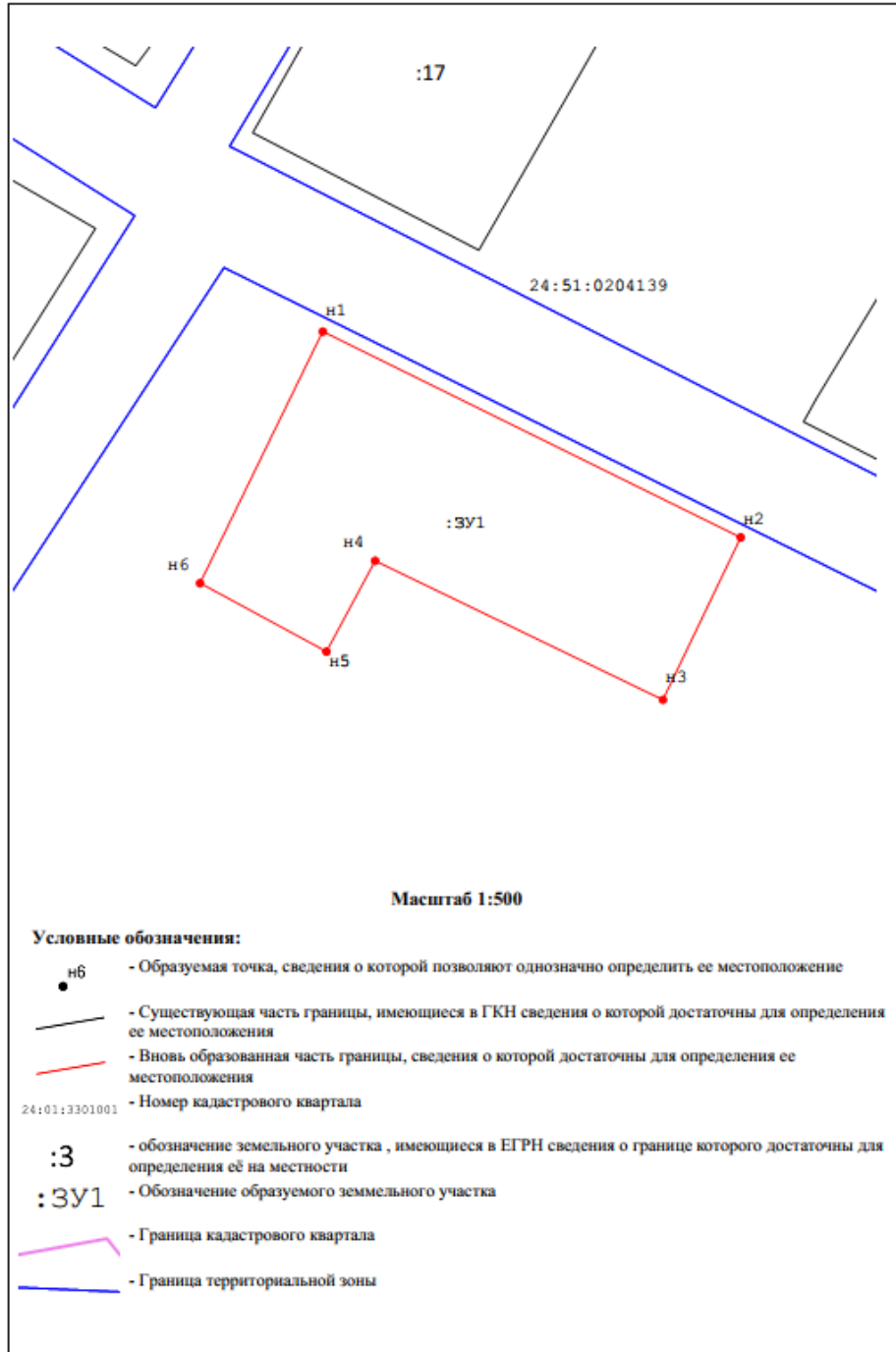
Условный номер земельного участка - ЗУ1		
Площадь земельного участка - 908м ²		
Обозначение характерных точек границ	Координаты, м	
	X	Y
1	2	3
н1	725 758,42	90 397,66
н2	725 736,14	90 407,79
н3	725 721,40	90 371,26
н4	725 743,09	90 363,29
н5	725 749,62	90 378,85
н1	725 758,42	90 397,66
Система координат: МСК-168		
Кадастровый квартал: 24:51:0204158		



Условный номер земельного участка - ЗУ1		
Площадь земельного участка - 713м ²		
Обозначение характерных точек границ	Координаты, м	
	X	Y
1	2	3
н1	726 734,07	91 325,69
н2	726 728,92	91 362,05
н3	726 709,81	91 359,32
н4	726 714,53	91 323,14
н1	726 734,07	91 325,69
Система координат: МСК-168		
Кадастровый квартал: 24:51:0204138		



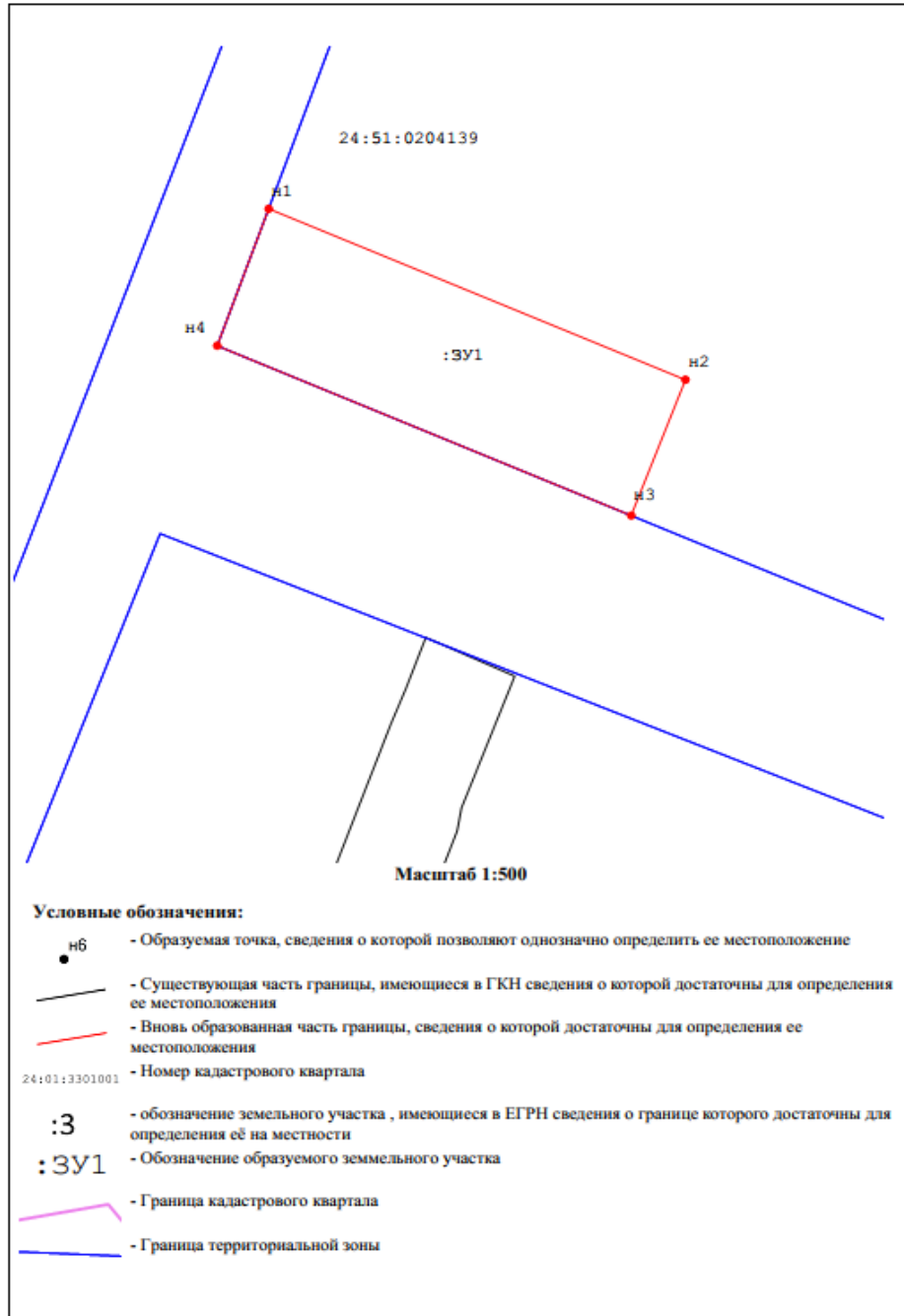
Условный номер земельного участка - ЗУ1		
Площадь земельного участка – 1008м ²		
Обозначение характерных точек границ	Координаты, м	
	X	Y
1	2	3
н1	726 796,48	92 443,88
н2	726 775,79	92 486,08
н3	726 759,47	92 478,23
н4	726 773,44	92 449,17
н5	726 764,31	92 444,25
н6	726 771,19	92 431,48
н1	726 796,48	92 443,88
Система координат: МСК-168		
Кадастровый квартал: 24:51:0204139		



Условный номер земельного участка - ЗУ1		
Площадь земельного участка – 804м ²		
Обозначение характерных точек границ	Координаты, м	
	X	Y
1	2	3
n1	726 874,29	92 915,81
n2	726 868,18	92 931,00
n3	726 822,62	92 913,11
n4	726 828,39	92 897,81
n1	726 874,29	92 915,81
Система координат: МСК-168		
Кадастровый квартал: 24:51:0204139		



Условный номер земельного участка - ЗУ1		
Площадь земельного участка - 680м ²		
Обозначение характерных точек границ	Координаты, м	
	X	Y
1	2	3
н1	727 007,83	92 662,03
н2	726 990,16	92 703,77
н3	726 976,11	92 698,34
н4	726 993,67	92 656,87
н1	727 007,83	92 662,03
Система координат: МСК-168		
Кадастровый квартал: 24:51:0204139		



Российская Федерация
Администрация города Канска
Красноярского края
ПОСТАНОВЛЕНИЕ

12.11. 2025г.

№ 1450

О назначении публичных слушаний по рассмотрению проектов схем расположения земельных участков на кадастровом плане территории, на которых расположены многоквартирные дома и иные входящие в состав таких домов объекты недвижимого имущества

На основании п. 2.1, ст. 11.10 Земельного кодекса Российской Федерации, ст. 5.1 Градостроительного кодекса Российской Федерации, п. 2 ст. 7 Федерального закона от 14.03.2022 № 58-ФЗ «О внесении изменений в отдельные законодательные акты Российской Федерации», Решения Канского городского Совета депутатов от 21.12.2022 № 20-204 «О положении об организации и проведении публичных слушаний по проектам в области градостроительной деятельности в городе Канске», статьи 16 Федерального закона от 06.10.2003 № 131-ФЗ «Об общих принципах организации местного самоуправления в Российской Федерации», руководствуясь статьями 30, 47.2. Устава города Канска, ПОСТАНОВЛЯЮ:

1. Назначить публичные слушания по рассмотрению проектов схем расположения земельных участков на кадастровом плане территории, на которых расположены МКД и иные входящие в состав таких домов объекты недвижимого имущества (далее – Проекты) по адресам:

- Красноярский край, г. Канск, ул. Краснопартизанская, з/у 55 согласно приложению № 1 к настоящему постановлению;
- Красноярский край, г. Канск, ул. Краснопартизанская, з/у 91 согласно приложению № 2 к настоящему постановлению;
- Красноярский край, г. Канск, ул. Кайтымская, з/у 124/6 согласно приложению № 3 к настоящему постановлению;
- Красноярский край, г. Канск, ул. Кайтымская, з/у 130А согласно приложению № 4 к настоящему постановлению;
- Красноярский край, г. Канск, ул. Земледелия, з/у 32А согласно приложению № 5 к настоящему постановлению;

2. Организатору публичных слушаний – Управлению градостроительства администрации города Канска:

2.1. Организовать проведение публичных слушаний по Проектам в период с 12.11.2025 по 10.12.2025.

3. Комиссии по проведению публичных слушаний по проектам в области градостроительной деятельности:

3.1. Обеспечить размещение оповещения о начале публичных слушаний по Проектам в периодическом печатном издании «Канский вестник», на официальном сайте администрации города Канска в сети Интернет, в ФГИС «Единый портал государственных и муниципальных услуг (функций)» и в границах территорий, в отношении которых подготовлены Проекты.

3.2. Обеспечить опубликование материалов Проектов в периодическом печатном издании «Канский вестник», на официальном сайте администрации города Канска в сети Интернет и в ФГИС «Единый портал государственных и муниципальных услуг (функций)».

3.3. Обеспечить проведение и размещение экспозиции материалов Проектов по адресу: г. Канск, мкр. 4-й Центральный, 22, 1 этаж, приемная;

3.4. Организовать проведение собрания участников публичных слушаний 04.12.2025 в 14 часов 00 минут по адресу: г. Канск, мкр. 4-й Центральный, д.22, (1 этаж);

3.5. Обеспечить опубликование заключения о результатах публичных слушаний по Проектам в периодическом печатном издании «Канский вестник», на официальном сайте администрации города Канска в сети Интернет и в ФГИС «Единый портал государственных и муниципальных услуг (функций)».

4. Главному специалисту по информатизации администрации города Канска опубликовать настоящее Постановление в периодическом печатном издании «Канский вестник» и разместить на официальном сайте администрации города Канска в сети Интернет.

Условный номер земельного участка - ЗУ1			
Площадь земельного участка – 600м²			
Обозначение характерных точек границ	Координаты, м		
	X	Y	
1	2	3	
н1	727 862,66	90 406,83	
н2	727 862,58	90 416,37	
н3	727 829,60	90 414,67	
н4	727 830,90	90 389,71	
н5	727 849,30	90 390,67	
н6	727 849,21	90 393,95	
н7	727 848,87	90 406,19	
н1	727 862,66	90 406,83	
Система координат: МСК-168			
Кадастровый квартал: 24:51:0203086			

5. Контроль за исполнением настоящего постановления возложить на Управление градостроительства администрации города Канска.

6. Постановление вступает в силу со дня официального опубликования.

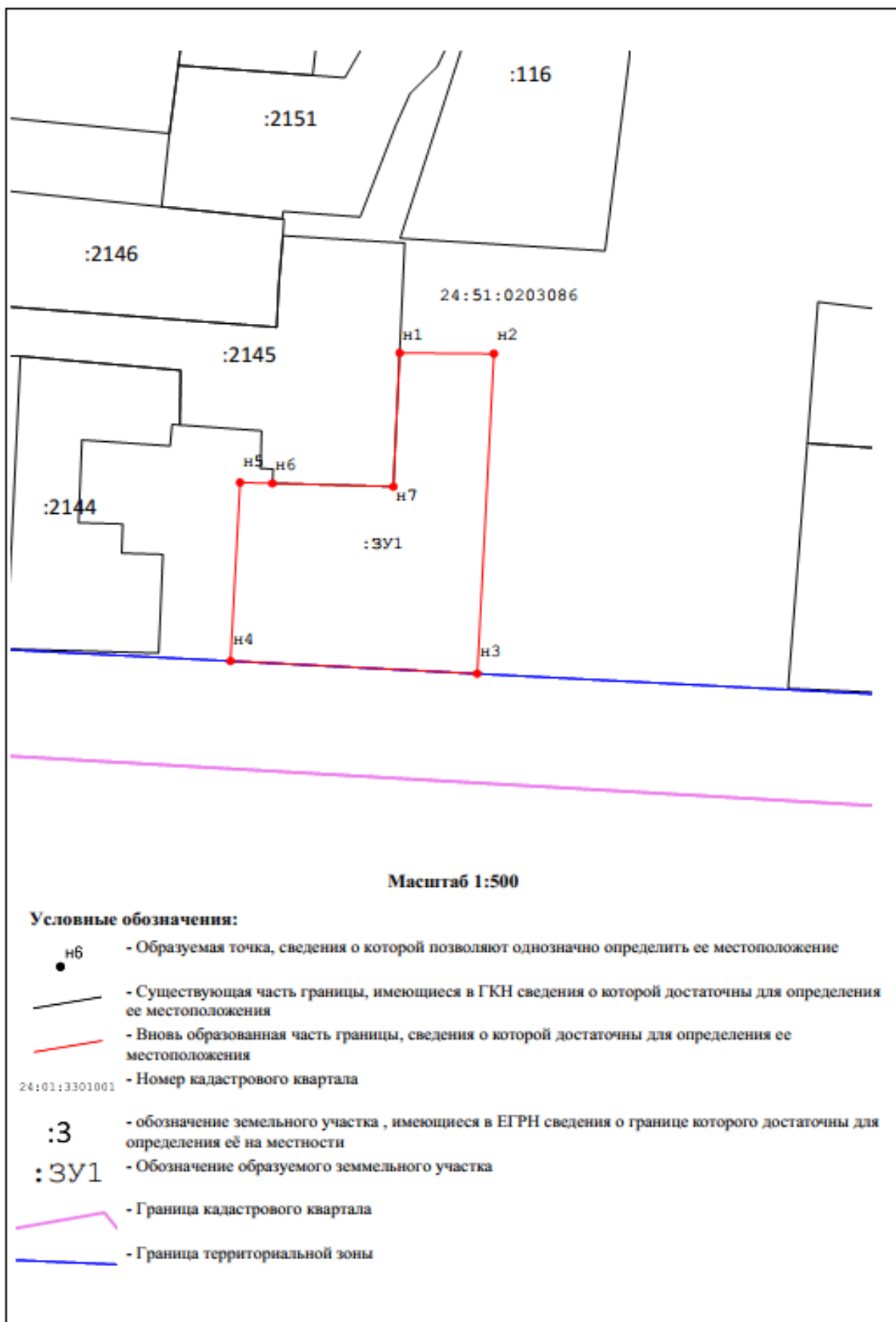
Глава города Канска

О.В. Витман

Приложение 1
к постановлению администрации г. Канска
№1450 от «12»11.2025

СХЕМА

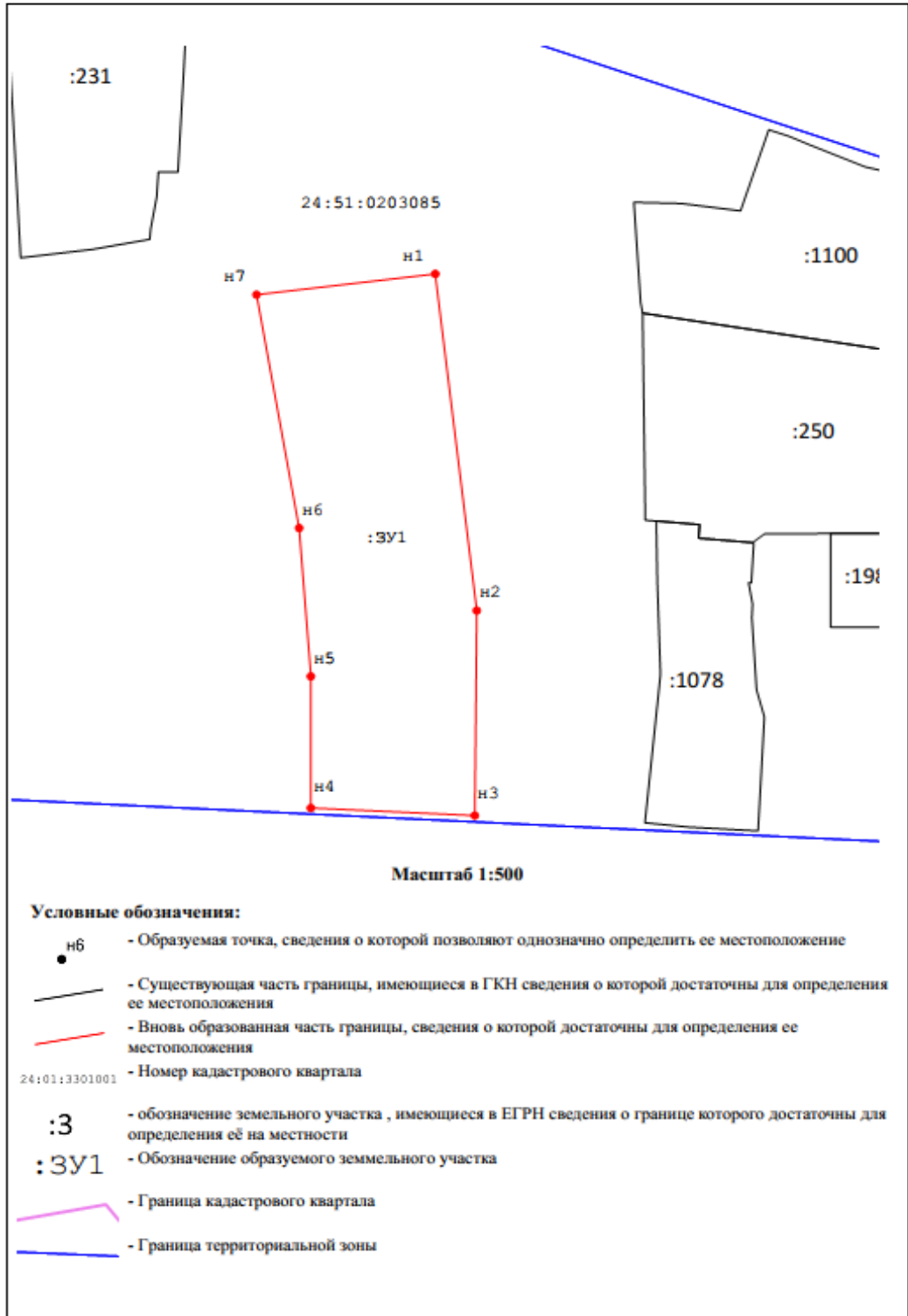
расположения земельного участка или земельных участков на кадастровом плане территории: г. Канск, ул. Краснопартизанская, з/у 55



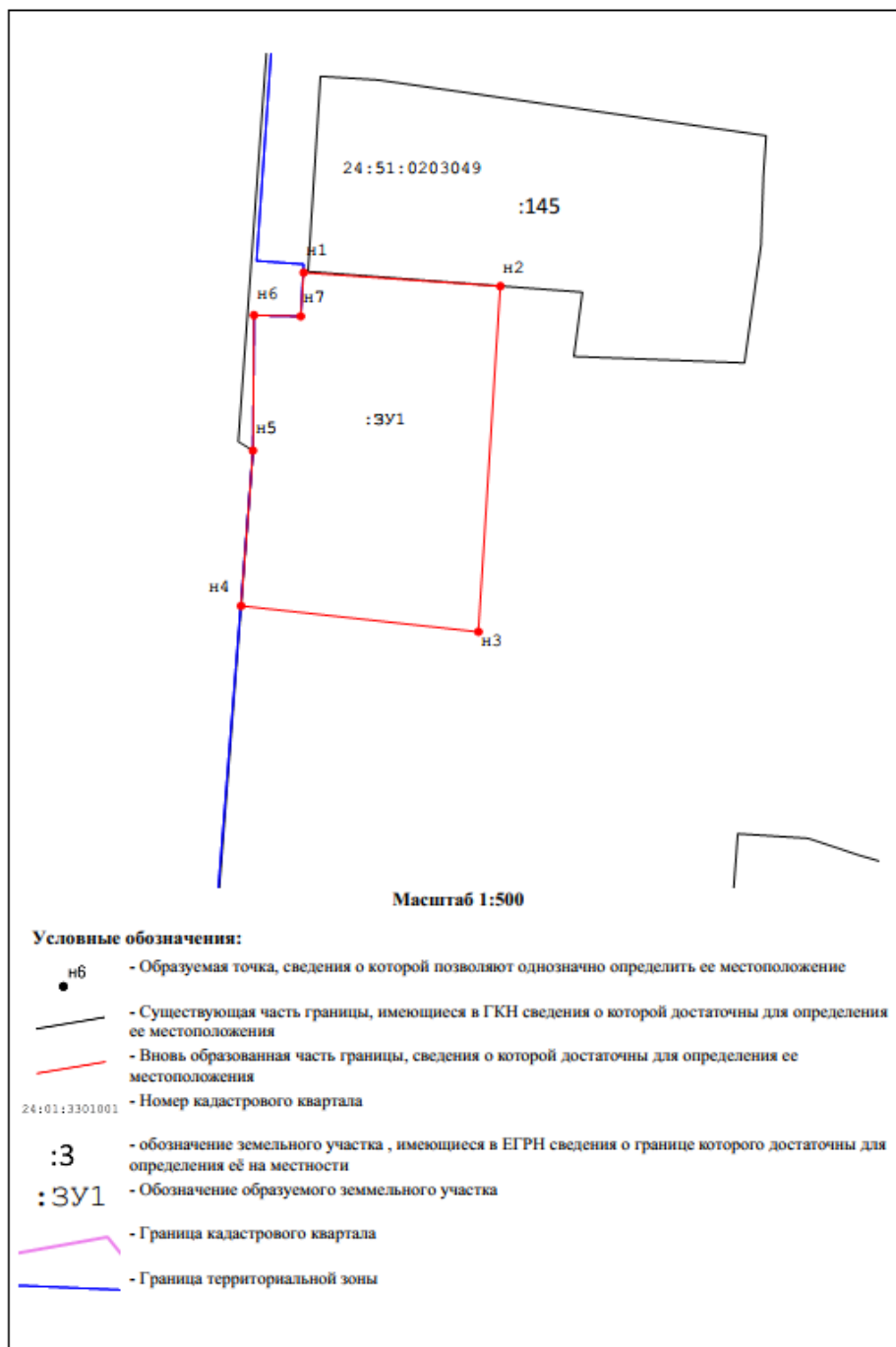
СХЕМА

Условный номер земельного участка - 3У1			
Площадь земельного участка – 934м ²			
Обозначение характерных точек границ	Координаты, м		
	X	Y	
1	2	3	
n1	727 929,04	89 594,49	
n2	727 894,24	89 598,66	
n3	727 873,05	89 598,46	
n4	727 873,83	89 581,99	
n5	727 887,44	89 581,99	
n6	727 902,77	89 580,81	
n7	727 926,89	89 576,53	
n1	727 929,04	89 594,49	
Система координат: МСК-168			
Кадастровый квартал: 24:51:0203085			

расположения земельного участка или земельных участков на кадастровом плане территории г. Канск, ул. Краснопартизанская, з/у 91




Условный номер земельного участка - ЗУ1		
Площадь земельного участка – 812м ²		
Обозначение характерных точек границ	Координаты, м	
	X	Y
1	2	3
н1	728 850,55	89 005,58
н2	728 849,17	89 025,38
н3	728 814,21	89 023,18
н4	728 816,82	88 999,28
н5	728 832,54	89 000,47
н6	728 846,24	89 000,58
н7	728 846,13	89 005,29
н1	728 850,55	89 005,58
Система координат: МСК-168		
Кадастровый квартал: 24:51:0203049		

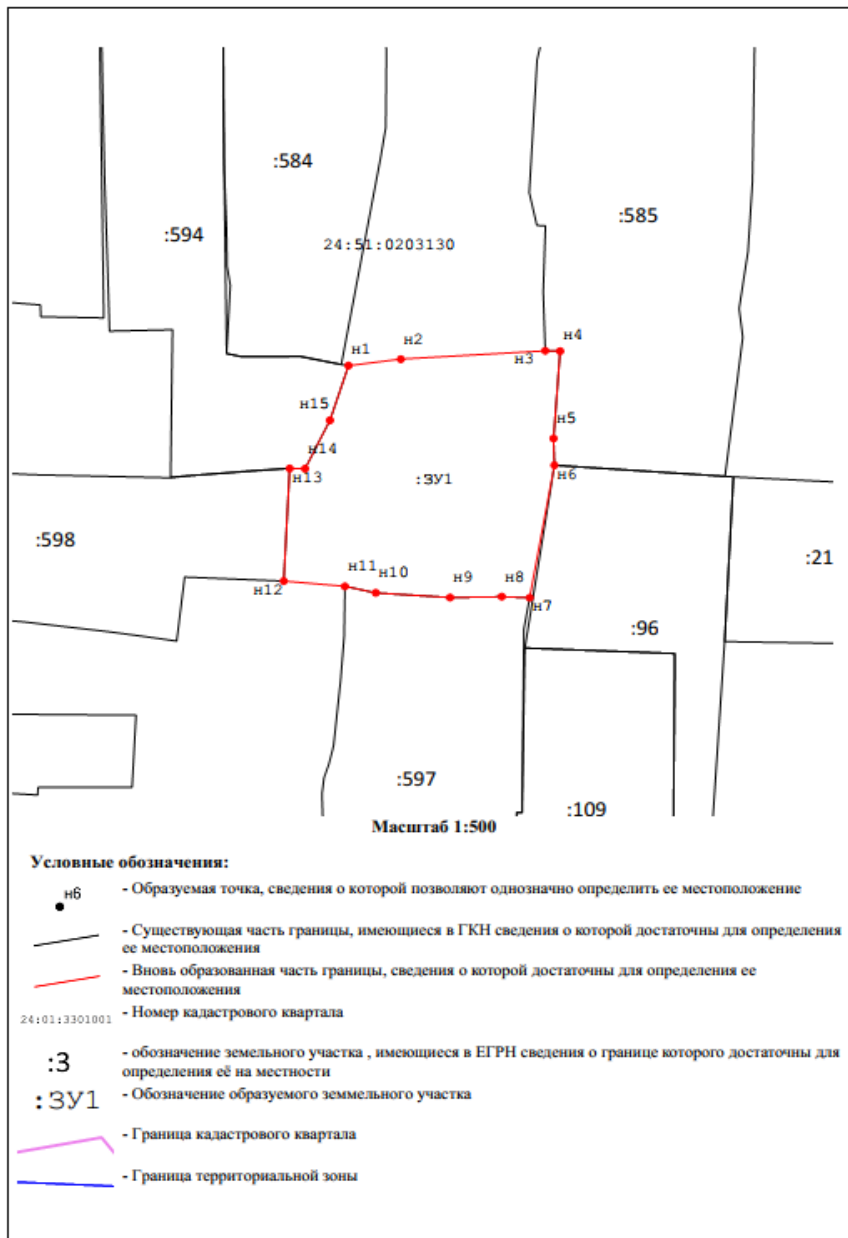


Условный номер земельного участка - ЗУ1			
Площадь земельного участка – 423м ²			
Обозначение характерных точек границ	Координаты, м		
	X	Y	
1	2	3	
н1	728 803,71	89 050,90	
н2	728 803,19	89 055,31	
н3	728 801,79	89 063,84	
н4	728 801,51	89 065,03	
н5	728 803,82	89 065,41	
н6	728 802,10	89 075,65	
н7	728 800,03	89 087,32	
н8	728 786,98	89 084,52	
н9	728 787,06	89 083,97	
н10	728 787,17	89 083,56	
н11	728 788,40	89 080,56	
н12	728 789,12	89 079,52	
н13	728 790,55	89 072,24	
н14	728 788,88	89 071,96	
н15	728 789,73	89 068,96	
н16	728 789,46	89 068,95	
н17	728 791,56	89 061,64	
н18	728 793,32	89 056,38	
н19	728 793,77	89 049,29	
н1	728 803,71	89 050,90	

Система координат: МСК-168
Кадастровый квартал: 24:51:0203049



Условный номер земельного участка - ЗУ1			
Площадь земельного участка - 664м ²			
Обозначение характерных точек границ	Координаты, м		
	X	Y	
I	2	3	
н1	727 339,77	88 642,68	
н2	727 340,48	88 648,24	
н3	727 341,40	88 663,58	
н4	727 341,36	88 665,16	
н5	727 331,77	88 664,46	
н6	727 328,82	88 664,55	
н7	727 314,27	88 661,93	
н8	727 314,39	88 658,97	
н9	727 314,29	88 653,47	
н10	727 314,81	88 645,58	
н11	727 315,52	88 642,31	
н12	727 316,10	88 635,80	
н13	727 328,47	88 636,44	
н14	727 328,45	88 638,07	
н15	727 333,76	88 640,71	
н1	727 339,77	88 642,68	
Система координат: МСК-168			
Кадастровый квартал: 24:51:0203130			





Российская Федерация
Администрация города Канска
Красноярского края
ПО С Т А Н О В Л Е Н И Е

12.11. 2025г.

№ 1452

О назначении публичных слушаний по проектам решения о предоставлении разрешения на условно разрешенный вид использования земельных участков

В целях обеспечения устойчивого развития территории, соблюдения прав и законных интересов правообладателей земельных участков и объектов капитального строительства, руководствуясь ст. 5.1, ст. 39 Градостроительного кодекса Российской Федерации, ст. 16 Федерального закона от 06.10.2003 № 131-ФЗ «Об общих принципах организации местного самоуправления в Российской Федерации», Правилами землепользования и застройки города Канска, утвержденными Решением Канского городского Совета депутатов от 21.10.2010 № 9-45, Решением Канского городского Совета депутатов от 21.12.2022 № 20-204 «О Положении об организации и проведении публичных слушаний по проектам в области градостроительной деятельности в городе Канске», ст. 30, ст. 47.2 Устава города Канска, ПОСТАНОВЛЯЮ:

1. Назначить публичные слушания по проектам решения о предоставлении разрешения на условно разрешенный вид использования земельных участков по следующим адресам:

- Российская Федерация, Красноярский край, городской округ город Канск, г. Канск, гаражно-строительный кооп. Черемуха, з/у 19;
- Российская Федерация, Красноярский край, городской округ город Канск, г. Канск, гаражно-строительный кооп. Черемуха, з/у 23;
- Российская Федерация, Красноярский край, городской округ город Канск, г. Канск, гаражно-строительный кооп. Черемуха, з/у 24;
- Российская Федерация, Красноярский край, городской округ город Канск, г. Канск, гаражно-строительный кооп. Черемуха, з/у 26;
- Российская Федерация, Красноярский край, городской округ город Канск, г. Канск, гаражно-строительный кооп. Черемуха, з/у 27;
- Российская Федерация, Красноярский край, городской округ город Канск, г. Канск, гаражно-строительный кооп. Черемуха, з/у 28;
- Российская Федерация, Красноярский край, городской округ город Канск, г. Канск, гаражно-строительный кооп. Черемуха, з/у 29;
- Российская Федерация, Красноярский край, городской округ город Канск, г. Канск, гаражно-строительный кооп. Черемуха, з/у 30;
- Российская Федерация, Красноярский край, городской округ город Канск, г. Канск, гаражно-строительный кооп. Черемуха, з/у 32;
- Российская Федерация, Красноярский край, городской округ город Канск, г. Канск, гаражно-строительный кооп. Черемуха, з/у 34;
- Российская Федерация, Красноярский край, городской округ город Канск, г. Канск, гаражно-строительный кооп. Черемуха, з/у 35;
- Российская Федерация, Красноярский край, городской округ город Канск, г. Канск, гаражно-строительный кооп. Черемуха, з/у 38;
- Российская Федерация, Красноярский край, городской округ город Канск, г. Канск, гаражно-строительный кооп. Черемуха, з/у 39;
- Российская Федерация, Красноярский край, городской округ город Канск, г. Канск, гаражно-строительный кооп. Черемуха, з/у 40;
- Российская Федерация, Красноярский край, городской округ город Канск, г. Канск, гаражно-строительный кооп. Черемуха, з/у 41;
- Российская Федерация, Красноярский край, городской округ город Канск, г. Канск, гаражно-строительный кооп. Черемуха, з/у 44;
- Российская Федерация, Красноярский край, городской округ город Канск, г. Канск, гаражно-строительный кооп. Черемуха, з/у 69;
- Российская Федерация, Красноярский край, городской округ город Канск, г. Канск, гаражно-строительный кооп. Черемуха, з/у 72;
- Российская Федерация, Красноярский край, городской округ город Канск, г. Канск, гаражно-строительный кооп. Черемуха, з/у 74;
- Российская Федерация, Красноярский край, городской округ город Канск, г. Канск, гаражно-строительный кооп. Черемуха, з/у 78;
- Российская Федерация, Красноярский край, городской округ город Канск, г. Канск, гаражно-строительный кооп. Черемуха, з/у 83;
- Российская Федерация, Красноярский край, городской округ город Канск, г. Канск, гаражно-строительный кооп. Черемуха, з/у 84;
- Российская Федерация, Красноярский край, городской округ город Канск, г. Канск, гаражно-строительный кооп. Черемуха, з/у 90;
- Российская Федерация, Красноярский край, городской округ город Канск, г. Канск, гаражно-строительный кооп. Черемуха, з/у 91;
- Российская Федерация, Красноярский край, городской округ город Канск, г. Канск, гаражно-строительный кооп. Черемуха, з/у 96;
- Российская Федерация, Красноярский край, городской округ город Канск, г. Канск, гаражно-строительный кооп. Черемуха, з/у 100;
- Российская Федерация, Красноярский край, городской округ город Канск, г. Канск, гаражно-строительный кооп. Черемуха, з/у 101;
- Российская Федерация, Красноярский край, городской округ город Канск, г. Канск, гаражно-строительный кооп. Черемуха, з/у 111;
- Российская Федерация, Красноярский край, городской округ город Канск, г. Канск, гаражно-строительный кооп. Черемуха, з/у 117;
- Российская Федерация, Красноярский край, городской округ город Канск, г. Канск, гаражно-строительный кооп. Черемуха, з/у 122;
- Российская Федерация, Красноярский край, городской округ город Канск, г. Канск, гаражно-строительный кооп. Черемуха, з/у 123;
- Российская Федерация, Красноярский край, городской округ город Канск, г. Канск, гаражно-строительный кооп. Черемуха, з/у 126;
- Российская Федерация, Красноярский край, городской округ город Канск, г. Канск, гаражно-строительный кооп. Черемуха, з/у 127;
- Российская Федерация, Красноярский край, городской округ город Канск, г. Канск, гаражно-строительный кооп. Черемуха, з/у 128;
- Российская Федерация, Красноярский край, городской округ город Канск, г. Канск, гаражно-строительный кооп. Черемуха, з/у 129;
- Российская Федерация, Красноярский край, городской округ город Канск, г. Канск, гаражно-строительный кооп. Черемуха, з/у 132;
- Российская Федерация, Красноярский край, городской округ город Канск, г. Канск, гаражно-строительный кооп. Черемуха, з/у 133;
- Российская Федерация, Красноярский край, городской округ город Канск, г. Канск, гаражно-строительный кооп. Черемуха, з/у 137;
- Российская Федерация, Красноярский край, городской округ город Канск, г. Канск, гаражно-строительный кооп. Черемуха, з/у 154А;
- Российская Федерация, Красноярский край, городской округ город Канск, г. Канск, гаражно-строительный кооп. Черемуха, з/у 155;
- Российская Федерация, Красноярский край, городской округ город Канск, г. Канск, гаражно-строительный кооп. Черемуха, з/у 156;
- Российская Федерация, Красноярский край, городской округ город Канск, г. Канск, гаражно-строительный кооп. Черемуха, з/у 157;
- Российская Федерация, Красноярский край, городской округ город Канск, г. Канск, гаражно-строительный кооп. Черемуха, з/у 161;
- Российская Федерация, Красноярский край, городской округ город Канск, г. Канск, гаражно-строительный кооп. Черемуха, з/у 169;
- Российская Федерация, Красноярский край, городской округ город Канск, г. Канск, гаражно-строительный кооп. Черемуха, з/у 176;
- Российская Федерация, Красноярский край, городской округ город Канск, г. Канск, гаражно-строительный кооп. Черемуха, з/у 179 (далее – Проекты).

2. Организатору публичных слушаний – Комиссии по подготовке проекта Правил землепользования и застройки городского округа город Канск:

- 2.1. Организовать проведение публичных слушаний по Проектам в период с 19.11.2025 по 17.12.2025.
- 2.2. Обеспечить размещение оповещения о начале публичных слушаний по Проектам в периодическом печатном издании «Канский вестник», на официальном сайте администрации города Канска в сети Интернет и в ФГИС «Единый портал государственных и муниципальных услуг (функций)».
- 2.3. Обеспечить опубликование материалов Проектов на официальном сайте администрации города Канска в сети Интернет, в ФГИС «Единый портал государственных и муниципальных услуг (функций)».
- 2.4. Обеспечить проведение и размещение экспозиционных материалов Проектов по адресу: г. Канск, мкр. 4-й Центральный, 22, 1 этаж, приемная;
- 2.5. Назначить проведение собрания участников публичных слушаний на 12.12.2025 в 09 часов 00 минут по адресу: г. Канск, мкр. 4-й Центральный, д.22, (1 этаж);
- 2.6. Обеспечить опубликование заключения о результатах публичных слушаний по Проектам в периодическом печатном издании «Канский вестник», на официальном сайте администрации города Канска в сети Интернет и в ФГИС «Единый портал государственных и муниципальных услуг (функций)».
3. Главному специалисту по информатизации администрации города Канска разместить, настоящее Постановление на официальном сайте администрации города Канска в сети Интернет, в периодическом печатном издании «Канский вестник».
4. Контроль за исполнением настоящего постановления возложить на Управление градостроительства администрации города Канска.
5. Постановление вступает в силу со дня официального опубликования.



Российская Федерация
Администрация города Канска
Красноярского края
ПО С Т А Н О В Л Е Н И Е

12.11. 2025г.

№ 1453

О назначении публичных слушаний по проекту решения о предоставлении разрешения на условно разрешенный вид использования земельного участка по адресу: Российская Федерация, Красноярский край, городской округ город Канск, г. Канск, гаражно-строительный кооп. Черемуха, з/у 142А

В целях обеспечения устойчивого развития территории, соблюдения прав и законных интересов правообладателей земельных участков и объектов капитального строительства, руководствуясь ст. 5.1, ст. 39 Градостроительного кодекса Российской Федерации, ст. 16 Федерального закона от 06.10.2003 № 131-ФЗ «Об общих принципах организации местного самоуправления в Российской Федерации», Правилами землепользования и застройки города Канска, утвержденными Решением Канского городского Совета депутатов от 21.10.2010 № 9-45, Решением Канского городского Совета депутатов от 21.12.2022 № 20-204 «О Положении об организации и проведении публичных слушаний по проектам в области градостроительной деятельности в городе Канске», ст. 30, ст. 47.2. Устава города Канска, ПО С Т А Н О В Л Я Ю:

1. Назначить публичные слушания по проекту решения о предоставлении разрешения на условно разрешенный вид использования земельного участка по адресу: Российская Федерация, Красноярский край, городской округ город Канск, г. Канск, гаражно-строительный кооп. Черемуха, з/у 142А (далее – Проект).
2. Организатору публичных слушаний – Комиссии по подготовке проекта Правил землепользования и застройки городского округа город Канск:
 - 2.1. Организовать проведение публичных слушаний по Проекту в период с 19.11.2025 по 17.12.2025.
 - 2.2. Обеспечить размещение оповещения о начале публичных слушаний по Проекту в периодическом печатном издании «Канский вестник», на официальном сайте администрации города Канска в сети Интернет и в ФГИС «Единый портал государственных и муниципальных услуг (функций)».
 - 2.3. Обеспечить опубликование материалов Проекта на официальном сайте администрации города Канска в сети Интернет, в ФГИС «Единый портал государственных и муниципальных услуг (функций)».
 - 2.4. Обеспечить проведение и размещение экспозиции материалов Проекта по адресу: г. Канск, мкр. 4-й Центральный, 22, 1 этаж, приемная;
 - 2.5. Назначить проведение собрания участников публичных слушаний на 12.12.2025 в 09 часов 30 минут по адресу: г. Канск, мкр. 4-й Центральный, д.22, (1 этаж);
 - 2.6. Обеспечить опубликование заключения о результатах публичных слушаний по Проекту в периодическом печатном издании «Канский вестник», на официальном сайте администрации города Канска в сети Интернет и в ФГИС «Единый портал государственных и муниципальных услуг (функций)».
3. Главному специалисту по информатизации администрации города Канска, разместить настоящее Постановление на официальном сайте администрации города Канска в сети Интернет, в периодическом печатном издании «Канский вестник».
4. Контроль за исполнением настоящего постановления возложить на Управление градостроительства администрации города Канска.
5. Постановление вступает в силу со дня официального опубликования.

Глава города Канска

О.В. Витман



Российская Федерация
Администрация города Канска
Красноярского края
ПО С Т А Н О В Л Е Н И Е

12.11. 2025г.

№ 1454

О назначении публичных слушаний по проекту решения о предоставлении разрешения на условно разрешенный вид использования земельного участка по адресу: Российская Федерация, Красноярский край, городской округ город Канск, г. Канск, гаражно-строительный кооп. Черемуха, з/у 142Б

В целях обеспечения устойчивого развития территории, соблюдения прав и законных интересов правообладателей земельных участков и объектов капитального строительства, руководствуясь ст. 5.1, ст. 39 Градостроительного кодекса Российской Федерации, ст. 16 Федерального закона от 06.10.2003 № 131-ФЗ «Об общих принципах организации местного самоуправления в Российской Федерации», Правилами землепользования и застройки города Канска, утвержденными Решением Канского городского Совета депутатов от 21.10.2010 № 9-45, Решением Канского городского Совета депутатов от 21.12.2022 № 20-204 «О Положении об организации и проведении публичных слушаний по проектам в области градостроительной деятельности в городе Канске», ст. 30, ст. 47.2. Устава города Канска, ПО С Т А Н О В Л Я Ю:

1. Назначить публичные слушания по проекту решения о предоставлении разрешения на условно разрешенный вид использования земельного участка по адресу: Российская Федерация, Красноярский край, городской округ город Канск, г. Канск, гаражно-строительный кооп. Черемуха, з/у 142Б (далее – Проект).
2. Организатору публичных слушаний – Комиссии по подготовке проекта Правил землепользования и застройки городского округа город Канск:
 - 2.1. Организовать проведение публичных слушаний по Проекту в период с 19.11.2025 по 17.12.2025.
 - 2.2. Обеспечить размещение оповещения о начале публичных слушаний по Проекту в периодическом печатном издании «Канский вестник», на официальном сайте администрации города Канска в сети Интернет и в ФГИС «Единый портал государственных и муниципальных услуг (функций)».
 - 2.3. Обеспечить опубликование материалов Проекта на официальном сайте администрации города Канска в сети Интернет, в ФГИС «Единый портал государственных и муниципальных услуг (функций)».
 - 2.4. Обеспечить проведение и размещение экспозиции материалов Проекта по адресу: г. Канск, мкр. 4-й Центральный, 22, 1 этаж, приемная;
 - 2.5. Назначить проведение собрания участников публичных слушаний на 12.12.2025 в 10 часов 00 минут по адресу: г. Канск, мкр. 4-й Центральный, д.22, (1 этаж);
 - 2.6. Обеспечить опубликование заключения о результатах публичных слушаний по Проекту в периодическом печатном издании «Канский вестник», на официальном сайте администрации города Канска в сети Интернет и в ФГИС «Единый портал государственных и муниципальных услуг (функций)».
3. Главному специалисту по информатизации администрации города Канска, разместить настоящее Постановление на официальном сайте администрации города Канска в сети Интернет, в периодическом печатном издании «Канский вестник».
4. Контроль за исполнением настоящего постановления возложить на Управление градостроительства администрации города Канска.
5. Постановление вступает в силу со дня официального опубликования.



Российская Федерация
Администрация города Канска
Красноярского края
ПОСТАНОВЛЕНИЕ

12.11. 2025г.

№ 1455

О назначении публичных слушаний по проекту решения о предоставлении разрешения на условно разрешенный вид использования земельного участка по адресу: Российская Федерация, Красноярский край, городской округ город Канск, г. Канск, гаражно-строительный кооп. Победа, з/у 78

В целях обеспечения устойчивого развития территории, соблюдения прав и законных интересов правообладателей земельных участков и объектов капитального строительства, руководствуясь ст. 5.1, ст. 39 Градостроительного кодекса Российской Федерации, ст. 16 Федерального закона от 06.10.2003 № 131-ФЗ «Об общих принципах организации местного самоуправления в Российской Федерации», Правилами землепользования и застройки города Канска, утвержденными Решением Канского городского Совета депутатов от 21.10.2010 № 9-45, Решением Канского городского Совета депутатов от 21.12.2022 № 20-204 «О Положении об организации и проведении публичных слушаний по проектам в области градостроительной деятельности в городе Канске», ст. 30, ст. 47.2. Устава города Канска, ПОСТАНОВЛЯЮ:

1. Назначить публичные слушания по проекту решения о предоставлении разрешения на условно разрешенный вид использования земельного участка по адресу: Российская Федерация, Красноярский край, городской округ город Канск, г. Канск, гаражно-строительный кооп. Победа, з/у 78 (далее – Проект).
2. Организатору публичных слушаний – Комиссии по подготовке проекта Правил землепользования и застройки городского округа город Канск:
 - 2.1. Организовать проведение публичных слушаний по Проекту в период с 19.11.2025 по 17.12.2025.
 - 2.2. Обеспечить размещение оповещения о начале публичных слушаний по Проекту в периодическом печатном издании «Канский вестник», на официальном сайте администрации города Канска в сети Интернет и в ФГИС «Единый портал государственных и муниципальных услуг (функций)».
 - 2.3. Обеспечить опубликование материалов Проекта на официальном сайте администрации города Канска в сети Интернет, в ФГИС «Единый портал государственных и муниципальных услуг (функций)».
 - 2.4. Обеспечить проведение и размещение экспозиции материалов Проекта по адресу: г. Канск, мкр. 4-й Центральный, 22, 1 этаж, приемная;
 - 2.5. Назначить проведение собрания участников публичных слушаний на 12.12.2025 в 10 часов 30 минут по адресу: г. Канск, мкр. 4-й Центральный, д.22, (1 этаж);
 - 2.6. Обеспечить опубликование заключения о результатах публичных слушаний по Проекту в периодическом печатном издании «Канский вестник», на официальном сайте администрации города Канска в сети Интернет и в ФГИС «Единый портал государственных и муниципальных услуг (функций)».
3. Главному специалисту по информатизации администрации города Канска, разместить настоящее Постановление на официальном сайте администрации города Канска в сети Интернет, в периодическом печатном издании «Канский вестник».
4. Контроль за исполнением настоящего постановления возложить на Управление градостроительства администрации города Канска.
5. Постановление вступает в силу со дня официального опубликования.



Российская Федерация
Администрация города Канска
Красноярского края
ПОСТАНОВЛЕНИЕ

12.11. 2025 г.

№ 1457

Об утверждении муниципальной программы Канского муниципального округа «Развитие малого и среднего предпринимательства»

В соответствии со статьей 179 Бюджетного кодекса Российской Федерации, статьями 16, 30, 31, 33, 34 Закона Красноярского края от 15.05.2025 № 9-3914 «О территориальной организации местного самоуправления в Красноярском крае», статьей 15 Закона Красноярского края от 15.05.2025 № 9-3916 «Об изменении административного территориального устройства края и внесении изменений в отдельные Законы края», постановления администрации г. Канска от 01.09.2025 № 1123 «Об утверждении перечня муниципальных программ Канского муниципального округа, планируемых к реализации с 2026 года», постановления администрации г. Канска от 22.08.2013 № 1096 «Об утверждении Порядка принятия решений о разработке муниципальных программ города Канска, их формирования и реализации», руководствуясь статьями 30, 35 Устава города Канска, ПОСТАНОВЛЯЮ:

1. Утвердить муниципальную программу Канского муниципального округа «Развитие малого и среднего предпринимательства» (далее – Постановление) согласно приложению к настоящему постановлению.
2. Признать утратившими силу с 01.01.2026 года:
 - Постановление администрации г. Канска Красноярского края от 26.11.2021 № 996 «Об утверждении муниципальной программы города Канска «Развитие малого и среднего предпринимательства»;
 - Постановление администрации г. Канска Красноярского края от 18.02.2022 № 126 «О внесении изменений в Постановление администрации города Канска от 26.11.2021 № 996»;
 - Постановление администрации г. Канска Красноярского края от 09.03.2022 № 190 «О внесении изменений в Постановление администрации города Канска от 26.11.2021 № 996»;
 - Постановление администрации г. Канска Красноярского края от 01.06.2022 № 590 «О внесении изменений в Постановление администрации города Канска от 26.11.2021 № 996»;
 - Постановление администрации г. Канска Красноярского края от 08.11.2022 № 1267 «О внесении изменений в Постановление администрации города Канска от 26.11.2021 № 996»;
 - Постановление администрации г. Канска Красноярского края от 17.02.2023 № 170 «О внесении изменений в Постановление администрации города Канска от 26.11.2021 № 996»;
 - Постановление администрации г. Канска Красноярского края от 02.06.2023 № 663 «О внесении изменений в Постановление администрации города Канска от 26.11.2021 № 996»;
 - Постановление администрации г. Канска Красноярского края от 21.07.2023 № 885 «О внесении изменений в Постановление администрации города Канска от 26.11.2021 № 996»;

- 996»; - Постановление администрации г. Канска Красноярского края от 09.11.2023 № 1337 «О внесении изменений в Постановление администрации города Канска от 26.11.2021 № 996»;
- 996»; - Постановление администрации г. Канска Красноярского края от 08.05.2024 № 791 «О внесении изменений в Постановление администрации города Канска от 26.11.2021 № 996»;
- 996»; - Постановление администрации г. Канска Красноярского края от 13.06.2024 № 944 «О внесении изменений в Постановление администрации города Канска от 26.11.2021 № 996»;
- 996»; - Постановление администрации г. Канска Красноярского края от 12.11.2024 № 1695 «О внесении изменений в Постановление администрации города Канска от 26.11.2021 № 996»;
- 996»; - Постановление администрации г. Канска Красноярского края от 08.04.2025 № 450 «О внесении изменений в Постановление администрации города Канска от 26.11.2021 № 996»;
- 996». - Постановление администрации г. Канска Красноярского края от 02.06.2025 № 702 «О внесении изменений в Постановление администрации города Канска от 26.11.2021 № 996».
3. Главному специалисту по информатизации администрации города Канска опубликовать настоящее постановление в официальном печатном издании «Канский вестник» и разместить на официальном сайте администрации города Канска в сети Интернет.
4. Контроль за исполнением настоящего постановления оставляю за собой.
5. Постановление вступает в силу со дня его официального опубликования, но не ранее 1 января 2026 года.

Глава города Канска

О.В. Витман

Приложение к постановлению администрации города Канска от 12.11.2025 г. №1457

Муниципальная программа Канского муниципального округа «Развитие малого и среднего предпринимательства»

1. Паспорт муниципальной программы Канского муниципального округа «Развитие малого и среднего предпринимательства»

Наименование муниципальной программы	Развитие малого и среднего предпринимательства (далее - программа)
Основания для разработки муниципальной программы	Статья 179 Бюджетного кодекса Российской Федерации; Федеральный закон от 24.07.2007 № 209-ФЗ «О развитии малого и среднего предпринимательства в Российской Федерации»; Постановление Правительства Красноярского края от 30.09.2013 № 505-п «Об утверждении государственной программы Красноярского края «Развитие промышленности, энергетики, малого и среднего предпринимательства и инновационной деятельности»; Постановление администрации г. Канска от 01.09.2025 № 1123 «Об утверждении перечня муниципальных программ Канского муниципального округа планируемых к реализации, планируемых к реализации с 2026 года»; Постановление администрации г. Канска от 22.08.2013 № 1096 «Об утверждении Порядка принятия решений о разработке муниципальных программ города Канска, их формирования и реализации»
Ответственный исполнитель муниципальной программы	Администрация Канского муниципального округа
Соисполнители муниципальной программы	-
Перечень подпрограмм и отдельных мероприятий муниципальной программы	Подпрограмма «Содействие развитию субъектов малого и среднего предпринимательства на территории Канского муниципального округа»
Цель муниципальной программы	Обеспечение устойчивого развития малого и среднего предпринимательства (далее - МСП)
Задача муниципальной программы	Содействие субъектам МСП в привлечении финансовых ресурсов
Этапы и сроки реализации муниципальной программы	Срок реализации: 2026 - 2030 годы, без деления на этапы
Перечень целевых показателей муниципальной программы с указанием планируемых к достижению значений в результате реализации муниципальной программы	Перечень целевых показателей представлен в приложении к паспорту программы
Информация по ресурсному обеспечению муниципальной программы, в том числе по годам реализации программы	Объем бюджетных ассигнований на реализацию программы в период 2026-2028 годы составляет 1 584 000,00 руб., в том числе по годам: 2026 год – 685 000,00 руб.; 2027 год – 449 500,00 руб.; 2028 год – 449 500,00 руб. в том числе: средства краевого бюджета – 0,00 руб.; 2026 год – 0,00 руб.; 2027 год – 0,00 руб.; 2028 год – 0,00 руб. средства местного бюджета – 1 584 000,00 руб. 2026 год – 685 000,00 руб.; 2027 год – 449 500,00 руб.; 2028 год – 449 500,00 руб.

2. Характеристика текущего состояния сферы малого и среднего предпринимательства в решении социально значимых проблем Канского муниципального округа с указанием основных показателей социально-экономического развития Канского муниципального округа

Малое и среднее предпринимательство (далее - МСП) обеспечивает жителей Канского муниципального округа основными товарами и услугами. Развитие малого и среднего предпринимательства способствует повышению качества жизни населения проживающего на территории Канского муниципального округа.

Согласно данным Реестра субъектов малого и среднего предпринимательства Федеральной налоговой службы на 01.01.2025 года на территории Канского муниципального округа было зарегистрировано 2850 субъектов малого и среднего предпринимательства (далее - субъекты МСП) (в том числе по г. Канску - 2 462 ед., по Канскому району - 388 ед.), что на 1,0 % больше аналогичного показателя на начало 2024 года (2822 ед., в том числе по г. Канску 2 452 ед., Канскому району 370 ед.).

Федеральной налоговой службой на 01.01.2025 года на территории города Канска было зарегистрировано 2462 субъекта МСП, что на 0,4 % больше аналогичного показателя на начало 2024 года (2452), по следующим основным направлениям деятельности: торговля – 42,0%, бытовые услуги – 28,1%, обрабатывающие производства – 7,6%, услуги по транспорту – 9,6%, строительство – 6,5%, сельское хозяйство, лесозаготовки – 3,2%, социальные услуги – 3,0%.

Федеральной налоговой службой на 01.01.2025 года на территории Канского района зарегистрировано 388 субъектов МСП, что на 4,9 % больше аналогичного показателя на начало 2024 года (370), по следующим основным направлениям деятельности: торговля – 40,7%, бытовые услуги – 19,1%, услуги по транспорту – 13,9%, сельское хозяйство, лесозаготовки – 10,6%, обрабатывающие производства – 7,0%, строительство – 6,9%, социальные услуги – 1,3%, добыча полезных ископаемых – 0,5%.

На 01.01.2025 количество самозанятых граждан составило 5 042 ед., что больше на 1621 ед. по сравнению с 01.01.2024 г. (3 421 ед.).

По оценке на 01.01.2026 года планируется незначительное увеличение субъектов МСП на 0,2%, по сравнению с данными на 01.01.2025 года, за счет реализации мер поддержки через управление социальной защиты населения и центр занятости населения, муниципальную программу города Канска «Развитие малого и среднего предпринимательства» и муниципальную программу Канского района «Развитие малого и среднего предпринимательства, инвестиционной деятельности в Канском районе».

Среднесписочная численность работников (без внешних совместителей) на малых и средних предприятиях по Канскому муниципальному округу за 2024 год составила 8012 чел. (в том числе по городу Канску 6 814 чел., Канскому району 1 198 чел.). По оценке в 2025 году она увеличится на 0,1 %, по сравнению с показателем 2024 года, и составит 8 021 чел. (в том числе по городу Канску 6 823 чел., Канскому району 1 198 чел.). Доля среднесписочной численности работников (без внешних совместителей) малых и средних предприятий в

среднесписочной численности работников (без внешних совместителей) всех предприятий и организаций Канского муниципального округа составила 42,38%, по оценке в 2025 году она увеличится на 0,62 процентных пункта, по сравнению с показателем 2024 года и составит 43,0 %.

В прогнозном периоде 2026-2028 годы планируется незначительное увеличение субъектов МСП на 0,1 % (3 ед.), ежегодно, за счет открытия новых производств и услуг, реализации мер финансовой поддержки через действующие программы по поддержке субъектов МСП. В прогнозном периоде до 2028 года доля среднесписочной численности работников (без внешних совместителей) малых и средних предприятий в среднесписочной численности работников (без внешних совместителей) всех предприятий и организаций будет увеличиваться и составит 43,48 %.

Росту данных показателей будут способствовать реализация муниципальной политики в области развития малого и среднего предпринимательства, направленная на совершенствование механизмов муниципальной финансовой поддержки с учетом определенных агентством развития малого и среднего предпринимательства Красноярского края приоритетов развития предпринимательства, достижение результатов ведомственного проекта «Развитие субъектов малого и среднего предпринимательства» государственной программы Красноярского края «Развитие промышленности, энергетики, малого и среднего предпринимательства и инновационной деятельности», обеспечивающий достижение показателей и результатов федеральных проектов, входящих в состав национального проекта «Эффективная и конкурентная экономика».

Развитие малого и среднего предпринимательства в Канском муниципальном округе происходит неравномерно в отраслевом разрезе. Значительная часть сосредоточена в сфере оптовой и розничной торговли. Ослабить эту зависимость возможно, создав условия для переориентации малого и среднего предпринимательства в производственную сферу, сферу услуг с учетом приоритетов территории.

Основными сдерживающими факторами при развитии предпринимательства в приоритетных видах деятельности на территории Канского муниципального округа являются затрудненный доступ к финансово-кредитным и иным материальным ресурсам, отсутствие информации о свободных и незагруженных мощностях предприятий Канского муниципального округа, морально и физически устаревшие производственные мощности, дефицит квалифицированных кадров.

3. Приоритеты и цели социально-экономического развития сферы МСП, основные цели и задачи программы, и тенденции социально-экономического развития сферы МСП

Приоритет социально-экономического развития Канского муниципального округа:

- развитие малого и среднего предпринимательства в приоритетных сферах;

Одной из целей социально-экономического развития Канского муниципального округа является улучшение качества жизни населения для проживания на базе эффективного развития МСП Канского муниципального округа.

Целью программы является:

- Обеспечение устойчивого развития МСП.

Задачей настоящей программы является:

- Содействие субъектам МСП в привлечении финансовых ресурсов.

Решение поставленной задачи в сфере развития МСП направлено на формирование условий для содействия развитию МСП на территории Канского муниципального округа, на повышение экономической устойчивости и конкурентоспособности субъектов МСП, осуществляющих свою деятельность на территории Канского муниципального округа.

4. Прогноз конечных результатов реализации программы

В результате реализации программы ожидается, что будут созданы благоприятные условия для устойчивого развития МСП на территории Канского муниципального округа. Целевые показатели программы приведены в [приложении](#) к паспорту настоящей программы.

5. Информация по программе, отдельному мероприятию программы

В составе программы осуществляется реализация следующей подпрограммы:

- [подпрограмма](#): Содействие развитию субъектов малого и среднего предпринимательства на территории Канского муниципального округа (далее - подпрограмма) (приложение № 3 к настоящей программе).

Целью подпрограммы является содействие субъектам МСП в привлечении финансовых ресурсов.

Задачи подпрограммы:

повышение престижа предпринимательства, пропаганда предпринимательства (стимулирование граждан, в т.ч. молодежи, к осуществлению предпринимательской деятельности, социальному предпринимательству);

оказание финансовой поддержки субъектам МСП, с целью привлечения финансовых ресурсов.

Срок реализации [подпрограммы](#): 2026 - 2028 годы, без деления на этапы.

Перечень и значения показателей результативности подпрограммы, представлены в [приложении № 1](#) к подпрограмме.

Перечень мероприятий подпрограммы представлен в [приложении № 2](#) к подпрограмме.

Данная программа не содержит отдельных мероприятий.

6. Информация о ресурсном обеспечении программы

[Информация](#) о ресурсном обеспечении муниципальной программы Канского муниципального округа за счет средств бюджета округа, в том числе средств, поступивших из бюджетов других уровней бюджетной системы и бюджетов государственных внебюджетных фондов представлена в [приложении № 1](#) к программе.

[Информация](#) об источниках финансирования программы, отдельных мероприятий муниципальной программы Канского муниципального округа (средства бюджета округа в том числе средства, поступившие из бюджетов других уровней бюджетной системы, бюджетов государственных внебюджетных фондов) представлена в [приложении № 2](#) к программе.

Приложение к паспорту
муниципальной программы Канского муниципального округа
«Развитие малого и среднего предпринимательства»

Перечень целевых показателей муниципальной программы Канского муниципального округа с указанием планируемых к достижению значений в результате реализации муниципальной программы

№ п/п	Цели, целевые показатели муниципальной программы	Ед. изм.	Год, предшествующий реализации муниципальной программы 2025	Годы реализации муниципальной программы			
				2026	2027	2028	годы до конца реализации муниципальной программы в пятилетнем интервале 2030
1	Цель: Обеспечение устойчивого развития малого и среднего предпринимательства						
1.1.	Прирост дохода субъекта (ов) МСП, реализующего (их) проект (ы), получивший (х) финансовую поддержку, в году получения поддержки, в расчете на одного работника (без внешних совместителей) (без учета рабочих мест).	%	3,3	3,3	3,3	3,3	3,3

Приложение № 1
к муниципальной программе Канского муниципального округа
«Развитие малого и среднего предпринимательства»

Информация о ресурсном обеспечении муниципальной программы Канского муниципального округа за счет средств бюджета округа, в том числе средств, поступивших из бюджетов других уровней бюджетной системы и бюджетов государственных внебюджетных фондов

Статус (муниципальная программа города Канска, подпрограмма)	Наименование муниципальной программы города Канска, подпрограммы	Наименование главного распорядителя бюджетных средств (далее-ГРБС)	Код бюджетной классификации				Объем бюджетных (внебюджетных) ассигнований, в том числе по годам реализации муниципальной программы Канского муниципального округа			Итого на период 2026-2028
			ГРБС	Рз Пр	ЦСР	ВР	2026	2027	2028	
Муниципальная программа Канского муниципального округа	Развитие малого и среднего предпринимательства	всего расходные обязательства по муниципальной программе Канского муниципального округа	X	X	X	X	685 000,00	449 500,00	449 500,00	1 584 000,00
		в том числе по ГРБС:								
		Администрация Канского муниципального округа	921	X	X	X	685 000,00	449 500,00	449 500,00	1 584 000,00
Подпрограмма	Содействие развитию субъектов малого и среднего предпринимательства на территории Канского муниципального округа	всего расходное обязательство по подпрограмме муниципальной программы Канского муниципального округа	X	X	X	X	685 000,00	449 500,00	449 500,00	1 584 000,00
		в том числе по ГРБС:								
		Администрация Канского муниципального округа	921	X	X	X	685 000,00	449 500,00	449 500,00	1 584 000,00

Приложение № 2
к муниципальной программе Канского муниципального округа
«Развитие малого и среднего предпринимательства»

Информация об источниках финансирования программ, отдельных мероприятий муниципальной программы Канского муниципального округа (средства бюджета округа в том числе средства, поступившие из бюджетов других уровней бюджетной системы, бюджетов государственных внебюджетных фондов)

№ п/п	Статус (муниципальная программа, подпрограмма)	Наименование муниципальной программы а, подпрограммы	Уровень бюджетной системы/источники финансирования	Объем бюджетных (внебюджетных) ассигнований, в том числе по годам реализации муниципальной программы Канского муниципального округа			Итого на период
				2026	2027	2028	
1	Муниципальная программа Канского муниципального округа	Развитие малого и среднего предпринимательства	Всего	685 000,00	449 500,00	449 500,00	1 584 000,00
			в том числе:				
			местный бюджет	685 000,00	449 500,00	449 500,00	1 584 000,00
			краевой бюджет	0,00	0,00	0,00	0,00
			федеральный бюджет	0,00	0,00	0,00	0,00
1.1.	Подпрограмма	Содействие развитию субъектов малого и среднего предпринимательства на территории Канского муниципального округа	всего	685 000,00	449 500,00	449 500,00	1 584 000,00
			в том числе:				
			местный бюджет	685 000,00	449 500,00	449 500,00	1 584 000,00
			краевой бюджет	0,00	0,00	0,00	0,00
			федеральный бюджет	0,00	0,00	0,00	0,00
		внебюджетные источники	0,00	0,00	0,00	0,00	

Подпрограмма
«Содействие развитию субъектов малого и среднего предпринимательства на территории Канского муниципального округа»

1. Паспорт подпрограммы

Наименование подпрограммы	Содействие развитию субъектов малого и среднего предпринимательства на территории Канского муниципального округа (далее – подпрограмма)
Наименование муниципальной программы, в рамках которой реализуется подпрограмма	Развитие малого и среднего предпринимательства
Исполнители подпрограммы	Администрация Канского муниципального округа
Цель и задачи подпрограммы	Цель - Содействие субъектам МСП в привлечении финансовых ресурсов Задачи: 1. Повышение престижа предпринимательства, пропаганда предпринимательства (стимулирование граждан, в т.ч. молодежи, к осуществлению предпринимательской деятельности, социальному предпринимательству) 2. Оказание финансовой поддержки субъектам МСП с целью привлечения финансовых ресурсов
Ожидаемые результаты от реализации подпрограммы с указанием динамики изменения показателей результативности, отражающих социально-экономическую эффективность реализации подпрограммы	<u>Перечень</u> и значения показателей результативности подпрограммы представлены в приложении № 1 к подпрограмме
Сроки реализации подпрограммы	2026 - 2028 годы, без разделения на этапы
Информация по ресурсному обеспечению подпрограммы, в том числе в разбивке по всем источникам финансирования на очередной финансовый год и плановый период	Объем финансирования составляет 1 584 000,00 руб., в том числе по годам: 2026 год – 685 000,00 руб.; 2027 год – 449 500,00 руб.; 2028 год – 449 500,00 руб. в том числе: средства краевого бюджета – 0,00 руб.: 2026 год – 0,00 руб.; 2027 год – 0,00 руб.; 2028 год – 0,00 руб. средства городского бюджета – 1 584 000,00 руб.: 2026 год – 685 000,00 руб.; 2027 год – 449 500,00 руб.; 2028 год – 449 500,00 руб.

2. Мероприятия подпрограммы

Мероприятия подпрограммы направлены на реализацию муниципальной политики в области развития малого и среднего предпринимательства, направлена на совершенствование механизмов муниципальной финансовой поддержки с учетом определенных агентством развития малого и среднего предпринимательства Красноярского края приоритетов развития предпринимательства, достижение результатов ведомственного проекта «Развитие субъектов малого и среднего предпринимательства» государственной программы Красноярского края «Развитие промышленности, энергетики, малого и среднего предпринимательства и инновационной деятельности», обеспечивающий достижение показателей и результатов федеральных проектов, входящих в состав национального проекта «Эффективная и конкурентная экономика».

Подпрограмма включает следующие мероприятия:

2.1. Мероприятия, направленные на повышение престижа предпринимательства на территории Канского муниципального округа.

2.2. Реализация муниципальных программ развития субъектов МСП в целях предоставления грантовой поддержки на начало ведения предпринимательской деятельности, развития социального предпринимательства.

2.3. Реализация муниципальных программ развития субъектов МСП в целях предоставления субсидий на реализацию инвестиционных проектов субъектами МСП в приоритетных отраслях.

Мероприятия, указанные в пунктах 2.1, 2.2, будут направлены на стимулирование граждан, в т.ч. молодежи, к осуществлению предпринимательской деятельности, социальному предпринимательству, на стимулирование субъектов МСП к открытию новых производств, модернизации производственных мощностей, внедрению новых методов и технологий производства товаров (работ, услуг).

Мероприятия, указанные в пункте 2.3, будут направлены на предоставление субсидий субъектам МСП с целью привлечения финансовых ресурсов.

Финансовая поддержка субъектов МСП будет способствовать увеличению количества вновь созданных рабочих мест, сохранению действующих рабочих мест, увеличению объема привлеченных внебюджетных инвестиций, повышению эффективности использования имеющегося экономического потенциала.

Перечень мероприятий подпрограммы, взаимозависимых с целью и задачами, в том числе в разбивке по всем источникам финансирования на очередной финансовый год и плановый период, приведен в приложении № 2 к настоящей подпрограмме.

3. Механизм реализации подпрограммы

Распорядителем бюджетных средств, предусмотренных на реализацию мероприятий подпрограммы, является Администрация Канского муниципального округа (далее - ответственный исполнитель). Ответственный исполнитель осуществляет контроль и руководство за ходом реализации мероприятий подпрограммы, организует систему непрерывного мониторинга мероприятий подпрограммы.

3.1. Задача 1: Повышение престижа предпринимательства, пропаганда предпринимательства (стимулирование граждан, в т.ч. молодежи, к осуществлению предпринимательской деятельности, социальному предпринимательству).

3.1.1. Мероприятия, направленные на повышение престижа предпринимательства на территории Канского муниципального округа.

В рамках данного мероприятия будут организованы и проведены мероприятия: освещение в СМИ лучших практик ведения предпринимательской деятельности на территории Канского муниципального округа, празднование Дня российского предпринимательства, круглые столы, выставки, семинары, совещания, конкурсы и прочие мероприятия по вопросам развития предпринимательства в Канском муниципальном округе.

Финансирование вышеперечисленных мероприятий осуществляется в виде средств на оплату товаров, работ и услуг, выполняемых юридическими лицами по муниципальным контрактам.

Средства на финансирование мероприятий настоящей подпрограммы направляются из бюджета Канского муниципального округа.

Исполнители работ, услуг по мероприятиям, определяются в соответствии с Федеральным законом от 05.04.2013 № 44-ФЗ «О контрактной системе в сфере закупок товаров, работ, услуг для обеспечения государственных и муниципальных нужд».

Средства, полученные в ходе экономии при проведении процедур по размещению заказа на выполнение работ, поставку товаров, оказание услуг, могут быть использованы на аналогичное мероприятие на основе повторного размещения заказа.

3.1.2. Реализация муниципальных программ развития субъектов МСП в целях предоставления грантовой поддержки на начало ведения предпринимательской деятельности, развития социального предпринимательства:

3.1.2.1. - предоставление грантовой поддержки субъектам МСП.

Цели предоставления и расходования гранта в виде субсидий субъектам МСП, условия и порядок предоставления субсидий, требования к отчетности, контроль (мониторинг) за соблюдением условий и порядка предоставления субсидий и ответственность за их нарушение утверждаются отдельным порядком.

3.1.2.2. - мероприятия по развитию социального предпринимательства.

Развитие социального предпринимательства осуществляется путем организации и проведения мероприятий, направленных на популяризацию деятельности в сфере социального предпринимательства:

изготовление и трансляция видеосюжетов (видеороликов) об успешных практиках социального предпринимательства;

изготовление (приобретение) материальных запасов, способствующих повышению информированности о социальном предпринимательстве,

о существующих мерах и программах поддержки социального предпринимательства;

проведение мероприятий, на которых демонстрируются и распространяются товары (услуги) социальных предприятий.

Финансирование вышеперечисленных мероприятий осуществляется в виде средств на оплату товаров, работ и услуг, выполняемых юридическими лицами по муниципальным контрактам.

Исполнители работ, услуг по мероприятиям, определяются в соответствии с Федеральным законом от 05.04.2013 № 44-ФЗ «О контрактной системе в сфере закупок товаров, работ, услуг для обеспечения государственных и муниципальных нужд».

Средства, полученные в ходе экономии при проведении процедур по размещению заказа на выполнение работ, поставку товаров, оказание услуг, могут быть использованы на аналогичное мероприятие на основе повторного размещения заказа.

3.2. Задача 2: Оказание финансовой поддержки субъектам МСП с целью привлечения финансовых ресурсов.

3.2.1. Реализация муниципальных программ развития субъектов МСП в целях предоставления субсидий на реализацию инвестиционных проектов субъектами МСП в приоритетных отраслях:

- предоставление субсидий субъектам малого и среднего предпринимательства на реализацию инвестиционных проектов в приоритетных отраслях.

Цели предоставления и расходования субсидии, критерии отбора субъектов МСП, условия и порядок предоставления субсидий, требования к отчетности, контроль (мониторинг) за соблюдением условий и порядка предоставления субсидий и ответственность за их нарушение утверждаются отдельным порядком.

Источником финансирования подпрограммных мероприятий, указанных в пунктах 3.1.2, 3.2.1 являются средства бюджета Канского муниципального округа. Кроме того, по результатам участия администрации Канского муниципального округа в конкурсах, проводимых на краевом уровне, на финансирование мероприятий подпрограммы могут быть привлечены средства краевого бюджета. Субсидии предоставляются при наличии в бюджете Канского муниципального округа (сводной бюджетной росписи бюджета Канского муниципального округа) бюджетных ассигнований на исполнение расходных обязательств муниципального образования, в целях софинансирования которых предоставляется субсидия, в объеме, необходимом для их исполнения, включая размер планируемой к предоставлению из краевого бюджета субсидии. Субсидии, источником финансового обеспечения которых являются средства краевого бюджета,

выделенные Канскому муниципальному округу по результатам проводимых конкурсов Агентством развития малого и среднего предпринимательства Красноярского края в целях софинансирования мероприятий настоящей подпрограммы, распределяются после получения средств из краевого бюджета, в соответствии с заключенным соглашением.

Получателями муниципальной поддержки в рамках данной подпрограммы могут быть юридические лица, зарегистрированные и осуществляющие свою деятельность на территории Канского муниципального округа Красноярского края либо зарегистрированные на территории Красноярского края и осуществляющие свою деятельность на территории Канского муниципального округа Красноярского края, самозанятые граждане, относящиеся в соответствии с законодательством Российской Федерации к субъектам малого и среднего предпринимательства, согласно федерального закона «О развитии малого и среднего предпринимательства в Российской Федерации» от 24.07.2007 № 209-ФЗ.

Финансовая поддержка предоставляется в пределах средств, предусмотренных решением о бюджете Канского муниципального округа на очередной финансовый год и плановый период.

Порядки предоставления субсидий утверждаются постановлением администрации Канского муниципального округа.

Порядок расходования средств субсидии, предоставляемой Канскому муниципальному округу Красноярского края в целях софинансирования мероприятий по поддержке и развитию МСП, утверждается постановлением администрации Канского муниципального округа.

4. Управление подпрограммы и контроль за исполнением подпрограммы

Управление и контроль за ходом реализации мероприятий подпрограммы осуществляет Администрация Канского муниципального округа.

Ответственный исполнитель выполняет следующие функции по подпрограмме:

общий контроль и руководство за ходом реализации;

общая координация деятельности участников в пределах компетенции;

нормативное правовое обеспечение реализации подпрограммы;

уточнение затрат и сроков исполнения подпрограммы, а также механизмов реализации подпрограммы;

мониторинг результатов и оценка эффективности реализации подпрограммы.

Ответственный исполнитель анализирует, корректирует ход выполнения мероприятия подпрограммы и вносит предложения по совершенствованию реализации подпрограммы.

Ответственный исполнитель представляет в Финансовое управление администрации Канского муниципального округа и отдел экономического развития и муниципального заказа администрации Канского муниципального округа отчет о реализации подпрограммы и использовании финансовых средств по нему в срок и в соответствии с Порядком принятия решений о разработке муниципальных программ Канского муниципального округа, их формировании и реализации, утвержденным постановлением администрации Канского муниципального округа.

Внутренний муниципальный финансовый контроль за использованием средств бюджета Канского муниципального округа в ходе реализации подпрограммы осуществляет Финансовое управление администрации Канского муниципального округа.

Внешний муниципальный финансовый контроль за использованием средств бюджета округа Счетная палата Канского муниципального округа Красноярского края.

Приложение № 1 к подпрограмме
«Содействие развитию субъектов малого и среднего предпринимательства
на территории Канского муниципального округа»

Перечень
и значения показателей результативности подпрограммы

№ п/п	Цель, показатели результативности	Единица измерения	Источник информации	Годы реализации подпрограммы			
				2025	2026	2027	2028
1	Цель подпрограммы: Содействие субъектам МСП в привлечении финансовых ресурсов						
1.1.	Задача 1: Повышение престижа предпринимателей, пропаганда предпринимательства (стимулирование граждан, в т.ч. молодежи, к осуществлению предпринимательской деятельности, социальному предпринимательству)						
1.1.1.	Количество проведенных мероприятий направленные на повышение престижа предпринимательства на территории Канского муниципального округа	ед.	отчетность	1	1	1	1
1.1.2.	Количество субъектов МСП, получивших грантовую поддержку	ед.	отчетность	3	3	3	3
1.1.3.	Количество субъектов МСП со статусом социального предприятия, нарастающим итогом	ед.	отчетность	3	4	4	4
1.2.	Задача 2: Оказание финансовой поддержки субъектам МСП с целью привлечения финансовых ресурсов						
1.2.1.	Объем привлеченных инвестиций субъектами МСП, получившими финансовую поддержку на реализацию проектов в приоритетных отраслях: проектов в сфере развития предпринимательской деятельности, проекты в сфере производства товаров (работ, услуг), проектов в сфере дорожного сервиса	тыс. руб.	отчетность	19 802,48	12 200,00	6 980,00	6 980,00
1.2.2.	Количество сохраненных рабочих мест субъектами МСП (включая индивидуальных предпринимателей) и с учетом физических лиц, применяющих специальный налоговый режим «Налог на профессиональный доход», получившими финансовую поддержку на реализацию проектов в приоритетных отраслях: проектов в сфере развития предпринимательской деятельности, проекты в сфере производства товаров (работ, услуг), проектов в сфере дорожного сервиса	ед.	отчетность	35	20	10	10
1.2.3.	Прирост дохода субъекта (ов) МСП, реализующего (их) проект (ы), получивший (х) финансовую поддержку, в году получения поддержки, в расчете на одного работника (без внешних совместителей) (без учета рабочих мест)	%	отчетность	3,3	3,3	3,3	3,3

Приложение № 2 к подпрограмме
«Содействие развитию субъектов малого и среднего предпринимательства
на территории Канского муниципального округа»

Перечень мероприятий подпрограммы

№ п/п	Цели, задачи, мероприятия подпрограммы	ГРБС	Код бюджетной классификации				Расходы по годам реализации подпрограммы, рублей				Ожидаемый непосредственный результат (краткое описание) от реализации подпрограммного мероприятия (в том числе, в натуральном выражении)
			ГРБС	Рз Пр	ЦСР	ВР	2026	2027	2028	итого на очередной финансовый год и плановый период	
1	Цель подпрограммы: Содействие субъектам МСП в привлечении финансовых ресурсов.										
1.1.	Задача 1: Повышение престижа предпринимательства, пропаганда предпринимательства (стимулирование граждан, в т.ч. молодежи, к осуществлению предпринимательской деятельности, социальному предпринимательству)										
1.1.1.	Мероприятие 1.1 Мероприятия, направленные на повышение престижа предпринимательства на территории Канского муниципального округа	Администрация Канского муниципального округа	921	0412	0710080810	244	20 000,00	20 000,00	20 000,00	60 000,00	Освещение в СМИ, печати лучших практик ведения предпринимательской деятельности на территории Канского муниципального округа. Проведение мероприятий посвящённые Дню российского предпринимательства, круглые столы, выставки, семинары,

												совещания по вопросам развития предпринимательства, не менее 1 в год.
1.1.2.	Мероприятие 1.2: Реализация муниципальных программ развития субъектов МСП в целях предоставления грантовой поддержки на начало ведения предпринимательской деятельности, развития социального предпринимательства: в т.ч.	Администрация Канского муниципального округа	921	0412	0710056680	813,244	75 000,00	75 000,00	75 000,00	225 000,00		Предоставление грантовой поддержки – в период 2026-2028 годы, не менее 3 субъектам МСП, ежегодно. Освещение в СМИ, печати об успешных практиках социального предпринимательства, изготовление (приобретение) материальных запасов (баннеров, буклетов, плакатов и т.д.), способствующие увеличению субъектов МСП в статусе социального предприятия.
1.1.2.1	Предоставление грантовой поддержки субъектам МСП					813	70 000,00	70 000,00	70 000,00	210 000,00		
1.1.2.2	Мероприятия по развитию социального предпринимательства					244	5 000,00	5 000,00	5 000,00	15 000,00		
1.2.	Задача 2: Оказание финансовой поддержки субъектам МСП с целью привлечения финансовых ресурсов											
1.2.1.	Мероприятие 2.1: Реализация муниципальных программ развития субъектов МСП в целях реализации инвестиционных проектов субъектами МСП в приоритетных отраслях	Администрация Канского муниципального округа	921	0412	0710056610	811	590 000,0	354 500,0	354 500,0	1 299 000		Вложение внебюджетных инвестиций – в 2026 году не менее 12,2 млн. руб., в 2027-2028 годы не менее 6,98 млн. руб. ежегодно. Количество сохраненных рабочих мест субъектами малого и среднего предпринимательства (включая индивидуальных предпринимателей) и с учетом физических лиц, применяющих специальный налоговый режим «Налог на профессиональный доход», получившими финансовую поддержку – не менее 20 мест в 2026 году, не менее 10 мест 2027-2028 гг. ежегодно. Прирост дохода субъекта (ов) МСП, реализующего (их) проект (ы) в сфере производства, получивший (х) финансовую поддержку, в году получения поддержки, в расчете на одного работника (без внешних совместителей) (без учета рабочих мест) – 3,3 %, ежегодно.
	Итого по подпрограмме:						685 000,00	449 500,00	449 500,00	1 584 000		

Оповещение
о начале публичных слушаний

На основании постановления главы города Канска от 12.11.2025 № 1448 «О назначении публичных слушаний по рассмотрению проектов схем расположения земельных участков на кадастровом плане территории, на которых расположены многоквартирные дома и иные входящие в состав таких домов объекты недвижимого имущества» организатор публичных слушаний по рассмотрению проектов схем расположения земельных участков на кадастровом плане территории Управление градостроительства администрации г. Канска сообщает о назначении публичных слушаний в период: с 12.11.2025 по 10.12.2025 по рассмотрению проектов схем расположения земельных участков на кадастровом плане территории, на котором расположены многоквартирные дома и иные входящие в состав такого дома объекты недвижимого имущества (далее – Проекты) по адресам:

- Красноярский край, г. Канск, пер. Больничный, з/у 10;
- Красноярский край, г. Канск, пер. 2-й Больничный, з/у 1;
- Красноярский край, г. Канск, пер. 2-й Больничный, з/у 3;
- Красноярский край, г. Канск, ул. Восточная, з/у 4;
- Красноярский край, г. Канск, ул. Восточная, з/у 12;
- Красноярский край, г. Канск, ул. Восточная, з/у 40.

Перечень информационных материалов к Проектам представлен согласно приложению.

Участниками публичных слушаний являются: граждане, постоянно проживающие на территории, в отношении которой подготовлены данные проекты, правообладатели находящихся в границах этих территорий земельных участков и (или) расположенных на них объектов капитального строительства, а также правообладатели помещений, являющихся частью указанных объектов капитального строительства.

Проект и информационные материалы к ним подлежат размещению: на официальном сайте администрации города в информационно-телекоммуникационной сети Интернет по адресу www.kansk-adm.ru, на платформе обратной связи, в официальном периодическом печатном издании «Канский вестник».

Информационный стенд размещается: г. Канск, мкр.4-й Центральный, 22, на фасаде здания УГ администрации г. Канска.

С Проектами и информационными материалами к ним можно ознакомиться на экспозиции (экспозициях) по адресу: г.Канск, мкр.4-й Центральный, 22, 1 этаж.

Срок проведения экспозиции (экспозиций) Проекта: с 13.11.2025 по 02.12.2025.

Посещение экспозиции (экспозиций) Проектов возможно: в рабочие дни с понедельника по пятницу с 8:00 до 17:00, перерыв с 12:00 до 13:00.

Консультирование участников публичных слушаний осуществляется в течение периода времени, в которое возможно посещение экспозиции (экспозиций) Проектов.

В период размещения на официальном сайте администрации города в информационно-телекоммуникационной сети Интернет Проектов и информационных материалов к ним и проведения экспозиции (экспозиций) таких Проектов участники публичных слушаний, прошедшие идентификацию, имеют право вносить предложения и замечания, касающиеся таких Проектов, в срок до 02.12.2025г.:

1) в письменной или устной форме в ходе проведения собрания или собраний участников публичных слушаний. Собрание состоится: 04.12.2025 в 10:00 час., г.Канск, мкр.4-й Центральный, 22, 1 этаж, кабинет №3, т. 8(39161) 2-05-02.

2) в письменной форме или в форме электронного документа в адрес организатора публичных слушаний;

3) посредством записи в книге (журнале) учета посетителей экспозиции Проектов.

Участники публичных слушаний в целях идентификации представляют сведения о себе (фамилию, имя, отчество (при наличии), дату рождения, адрес места жительства (регистрации) – для физических лиц; наименование, основной государственный регистрационный номер, место нахождения и адрес – для юридических лиц) с приложением документов, подтверждающих такие сведения.

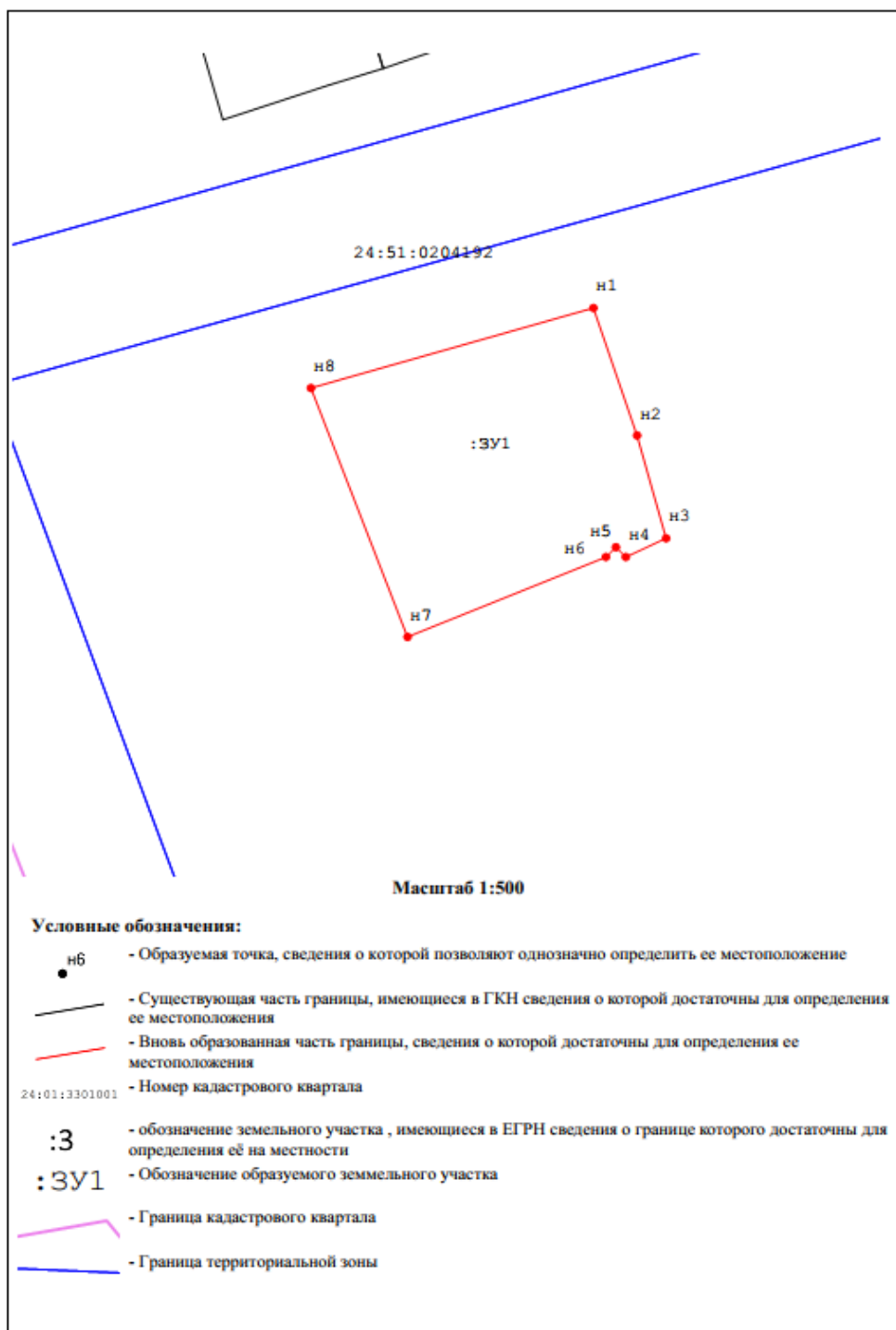
Участники публичных слушаний в случае направления предложений и замечаний в письменной форме или в форме электронного документа в адрес организатора публичных слушаний представляют вышеуказанные сведения с приложением документов по установленной форме.

Внесенные предложения и замечания не рассматриваются в случае выявления факта предоставления участником публичных слушаний недостоверных сведений.

Порядок проведения публичных слушаний, в том числе форма письменных предложений и замечаний участников слушаний по Проектам, определен в Решении Канского городского Совета депутатов от 21.12.2022 N 20-204 "О положении об организации и проведении публичных слушаний по проектам в области градостроительной деятельности в городе Канске".

СХЕМА
расположения земельного участка или земельных участков на кадастровом плане территории: г. Канск, пер. Больничный, з/у 10

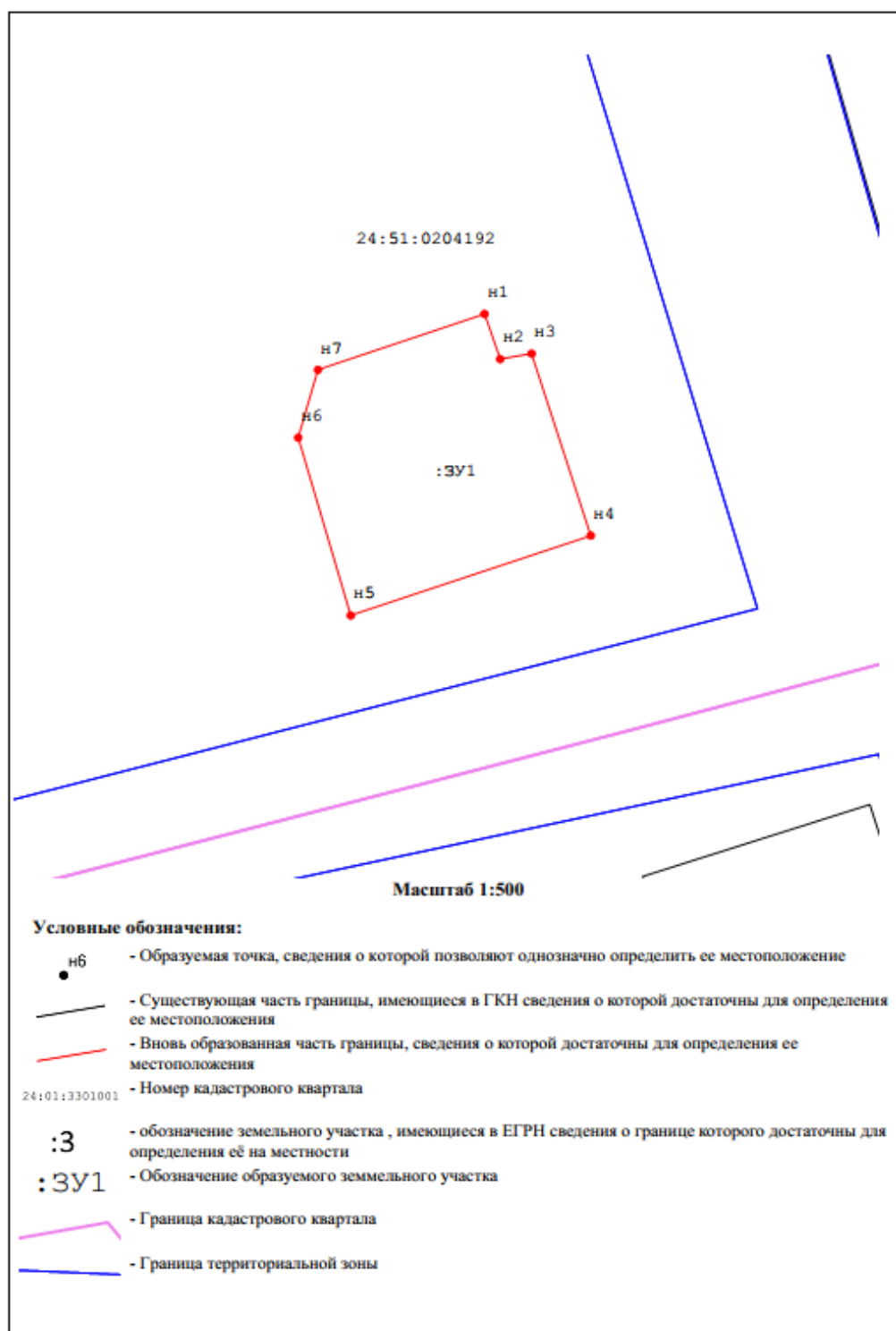
Условный номер земельного участка - ЗУ1			
Площадь земельного участка - 745м ²			
Обозначение характерных точек границ	Координаты, м		
	X	Y	
1	2	3	
н1	725 031,51	92 195,40	
н2	725 018,44	92 199,78	
н3	725 007,89	92 202,70	
н4	725 005,97	92 198,65	
н5	725 006,97	92 197,65	
н6	725 005,97	92 196,65	
н7	724 997,77	92 176,73	
н8	725 023,30	92 167,02	
н1	725 031,51	92 195,40	
Система координат: МСК-168			
Кадастровый квартал: 24:51:0204192			



СХЕМА

расположения земельного участка или земельных участков на кадастровом плане территории г. Канск, пер. 2-й Больничный, з/у 1

Условный номер земельного участка - ЗУ1			
Площадь земельного участка - 600м ²			
Обозначение характерных точек границ	Координаты, м		
	X	Y	
1	2	3	
н1	724 947,49	92 263,08	
н2	724 942,86	92 264,66	
н3	724 943,42	92 267,82	
н4	724 924,76	92 273,78	
н5	724 916,57	92 249,61	
н6	724 934,80	92 244,31	
н7	724 941,76	92 246,30	
н1	724 947,49	92 263,08	
Система координат: МСК-168			
Кадастровый квартал: 24:51:0204192			



СХЕМА

расположения земельного участка или земельных участков на кадастровом плане территории г. Канск, пер. 2-й Больничный, з/у 3

Условный номер земельного участка - ЗУ1 Площадь земельного участка - 861м ²			
Обозначение характерных точек границ	Координаты, м		
	X	Y	
1	2	3	
н1	724 943,62	92 223,55	
н2	724 932,77	92 229,60	
н3	724 913,28	92 235,19	
н4	724 905,16	92 208,93	
н5	724 934,33	92 199,68	
н1	724 943,62	92 223,55	
н6	724 922,18	92 206,41	
н7	724 923,18	92 207,41	
н8	724 922,18	92 208,41	
н9	724 921,18	92 207,41	
н6	724 922,18	92 206,41	
н10	724 938,14	92 219,53	
н11	724 939,14	92 220,53	
н12	724 938,14	92 221,53	
н13	724 937,14	92 220,53	
н10	724 938,14	92 219,53	
Система координат: МСК-168			
Кадастровый квартал: 24:51:0204192			

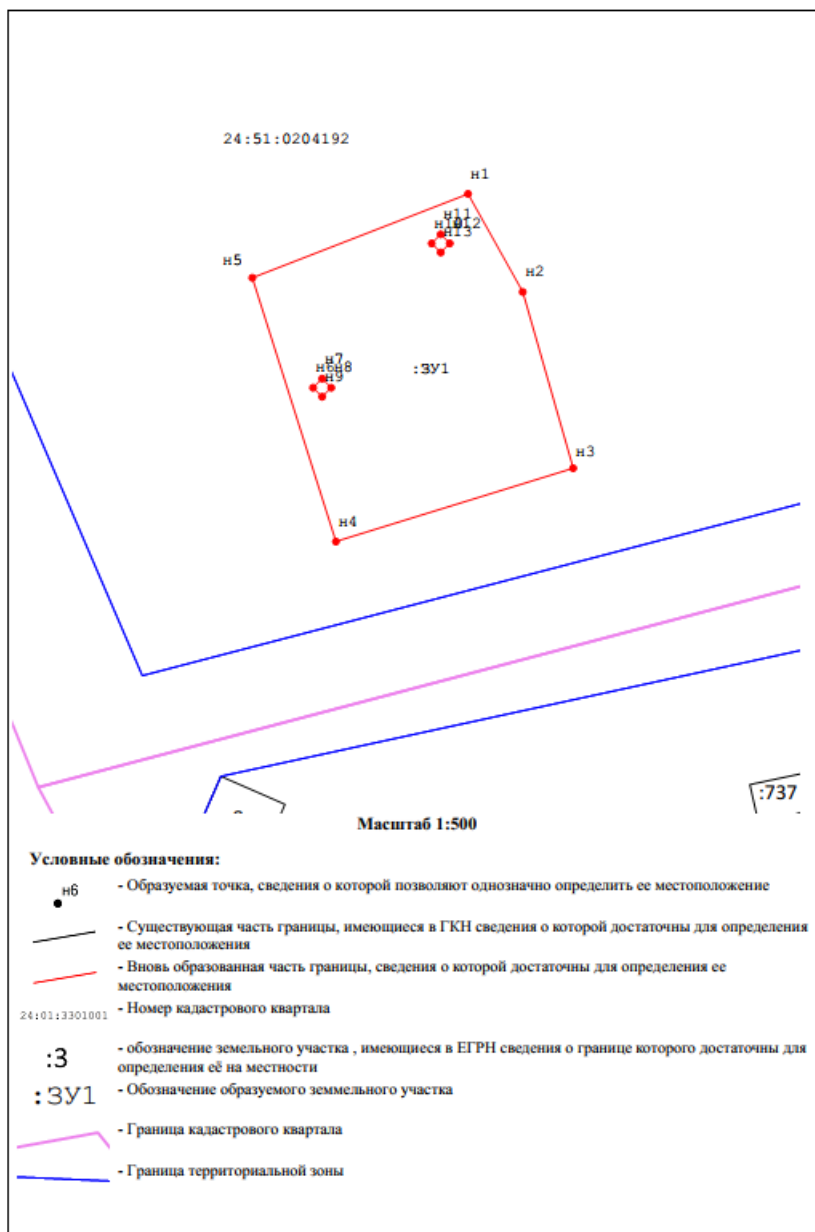


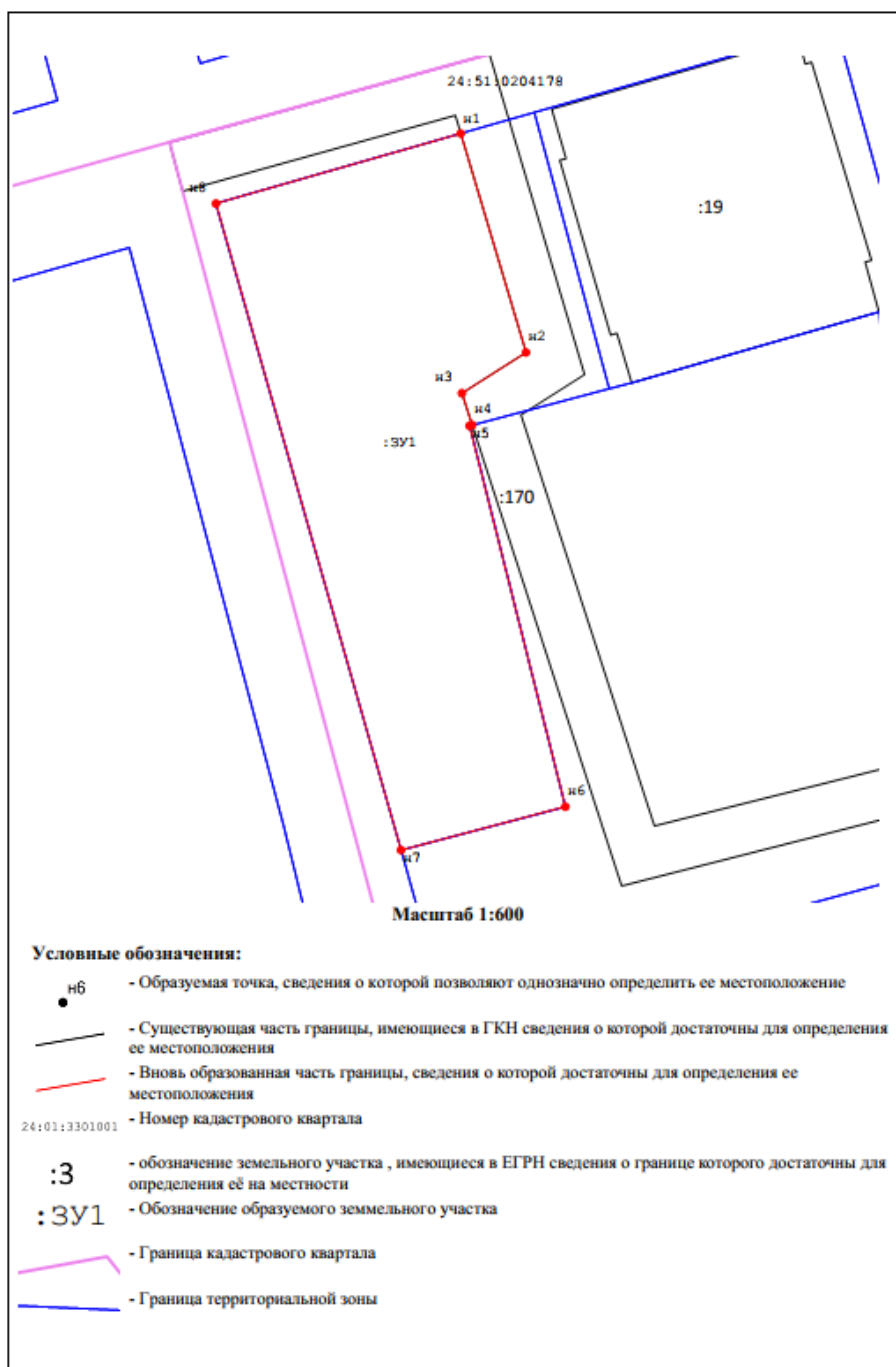
СХЕМА
расположения земельного участка или земельных участков на кадастровом плане территории г. Канск, ул. Восточная, з/у 4

Условный номер земельного участка - ЗУ1			
Площадь земельного участка – 1286м ²			
Обозначение характерных точек границ	Координаты, м		
	X	Y	
1	2	3	
н1	725 969,54	91 912,24	
н2	725 940,48	91 919,83	
н3	725 928,33	91 879,56	
н4	725 958,04	91 871,34	
н1	725 969,54	91 912,24	
Система координат: МСК-168			
Кадастровый квартал: 24:51:0204177			



СХЕМА
расположения земельного участка или земельных участков на кадастровом плане территории г. Канск, ул. Восточная, з/у 12

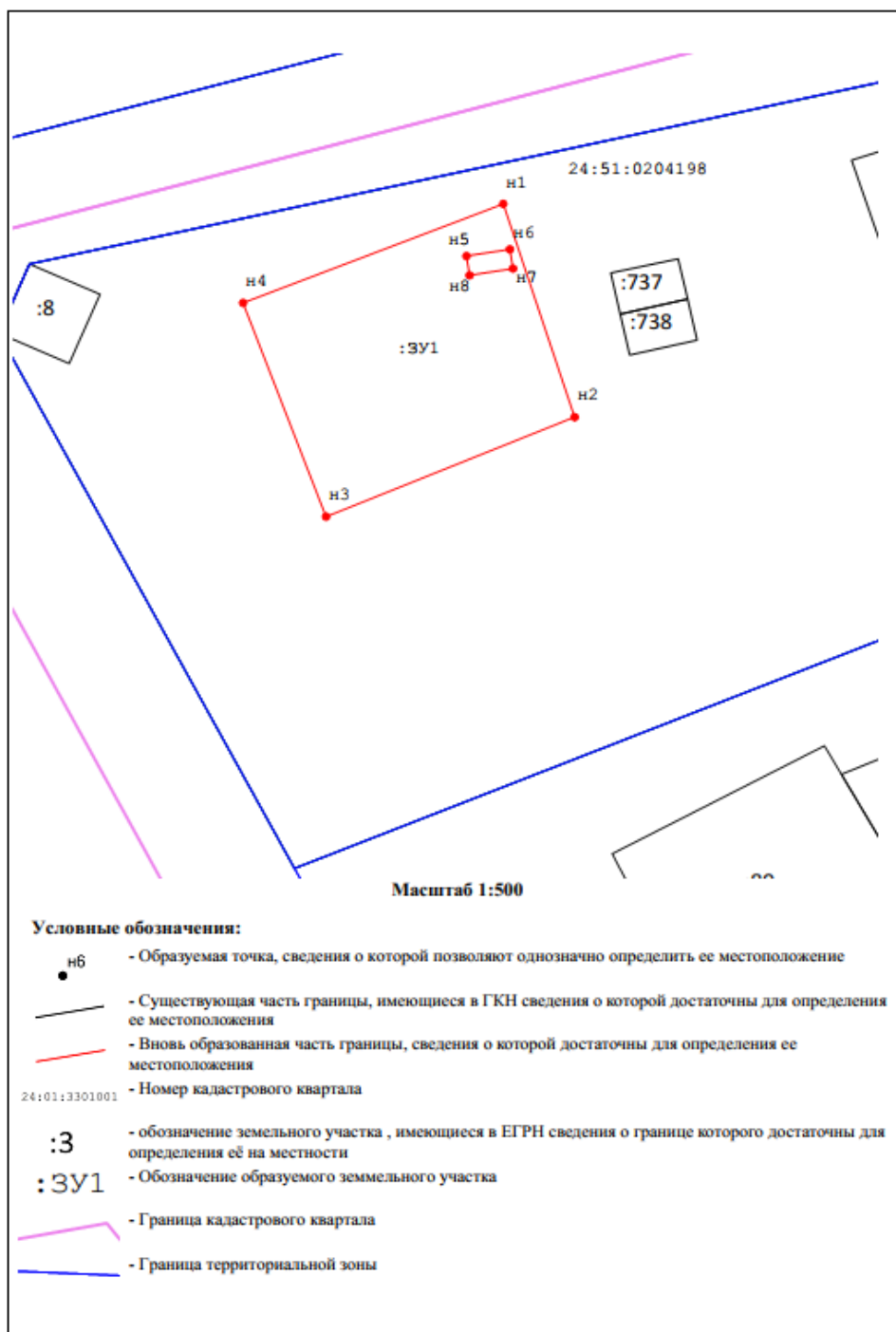
Условный номер земельного участка - ЗУ1			
Площадь земельного участка - 1999м ²			
Обозначение характерных точек границ	Координаты, м		
	X	Y	
1	2	3	
н1	725 754,49	91 958,37	
н2	725 728,28	91 966,25	
н3	725 723,40	91 958,51	
н4	725 719,58	91 959,75	
н5	725 719,50	91 959,43	
н6	725 673,91	91 971,00	
н7	725 668,72	91 951,16	
н8	725 746,10	91 928,81	
н1	725 754,49	91 958,37	
Система координат: МСК-168			
Кадастровый квартал: 24:51:0204178			



СХЕМА

расположения земельного участка или земельных участков на кадастровом плане территории г. Канск, ул. Восточная, з/у 40

Условный номер земельного участка - ЗУ1			
Площадь земельного участка – 630м ²			
Обозначение характерных точек границ	Координаты, м		
	1	X 2	Y 3
n1		724 885,36	92 243,92
n2		724 863,52	92 251,11
n3		724 853,33	92 226,07
n4		724 875,22	92 217,71
n1		724 885,36	92 243,92
n5		724 880,01	92 240,21
n6		724 880,70	92 244,59
n7		724 878,73	92 244,90
n8		724 878,04	92 240,52
n5		724 880,01	92 240,21
Система координат: МСК-168			
Кадастровый квартал: 24:51:0204198			



Оповещение
о начале публичных слушаний

На основании постановления главы города Канска от 12.11.2025 № 1450 «О назначении публичных слушаний по рассмотрению проектов схем расположения земельных участков на кадастровом плане территории, на которых расположены многоквартирные дома и иные входящие в состав таких домов объекты недвижимого имущества» организатор публичных слушаний по рассмотрению проектов схем расположения земельных участков на кадастровом плане территории Управление градостроительства администрации г. Канска сообщает о назначении публичных слушаний в период: с 12.11.2025 по 10.12.2025 по рассмотрению проектов схем расположения земельных участков на кадастровом плане территории, на котором расположены многоквартирные дома и иные входящие в состав такого дома объекты недвижимого имущества (далее – Проекты) по адресам:

- Красноярский край, г. Канск, ул. Краснопартизанская, з/у 55;
- Красноярский край, г. Канск, ул. Краснопартизанская, з/у 91;
- Красноярский край, г. Канск, ул. Кайтгымская, з/у 124/6;
- Красноярский край, г. Канск, ул. Кайтгымская, з/у 130А;
- Красноярский край, г. Канск, ул. Земледелия, з/у 32А.

Перечень информационных материалов к Проектам представлен согласно приложению.

Участниками публичных слушаний являются: граждане, постоянно проживающие на территории, в отношении которой подготовлены данные проекты, правообладатели находящихся в границах этих территорий земельных участков и (или) расположенных на них объектов капитального строительства, а также правообладатели помещений, являющихся частью указанных объектов капитального строительства.

Проект и информационные материалы к ним подлежат размещению: на официальном сайте администрации города в информационно-телекоммуникационной сети Интернет по адресу www.kansk-adm.ru, на платформе обратной связи, в официальном периодическом печатном издании «Канский вестник».

Информационный стенд размещается: г. Канск, мкр.4-й Центральный, 22, на фасаде здания УГ администрации г. Канска.

С Проектами и информационными материалами к ним можно ознакомиться на экспозиции (экспозициях) по адресу: г.Канск, мкр.4-й Центральный, 22, 1 этаж.

Срок проведения экспозиции (экспозиций) Проекта: с 13.11.2025 по 02.12.2025.

Посещение экспозиции (экспозиций) Проектов возможно: в рабочие дни с понедельника по пятницу с 8:00 до 17:00, перерыв с 12:00 до 13:00.

Консультирование участников публичных слушаний осуществляется в течение периода времени, в которое возможно посещение экспозиции (экспозиций) Проектов.

В период размещения на официальном сайте администрации города в информационно-телекоммуникационной сети Интернет Проектов и информационных материалов к ним и проведения экспозиции (экспозиций) таких Проектов участники публичных слушаний, прошедшие идентификацию, имеют право вносить предложения и замечания, касающиеся таких Проектов, в срок до 02.12.2025г.:

1) в письменной или устной форме в ходе проведения собрания или собраний участников публичных слушаний. Собрание состоится: 04.12.2025 в 14:00 час., г.Канск, мкр.4-й Центральный, 22, 1 этаж, кабинет №3, т. 8(39161) 2-05-02.

2) в письменной форме или в форме электронного документа в адрес организатора публичных слушаний;

3) посредством записи в книге (журнале) учета посетителей экспозиции Проектов.

Участники публичных слушаний в целях идентификации представляют сведения о себе (фамилию, имя, отчество (при наличии), дату рождения, адрес места жительства (регистрации) - для физических лиц; наименование, основной государственный регистрационный номер, место нахождения и адрес - для юридических лиц) с приложением документов, подтверждающих такие сведения.

Участники публичных слушаний в случае направления предложений и замечаний в письменной форме или в форме электронного документа в адрес организатора публичных слушаний представляют вышеуказанные сведения с приложением документов по установленной форме.

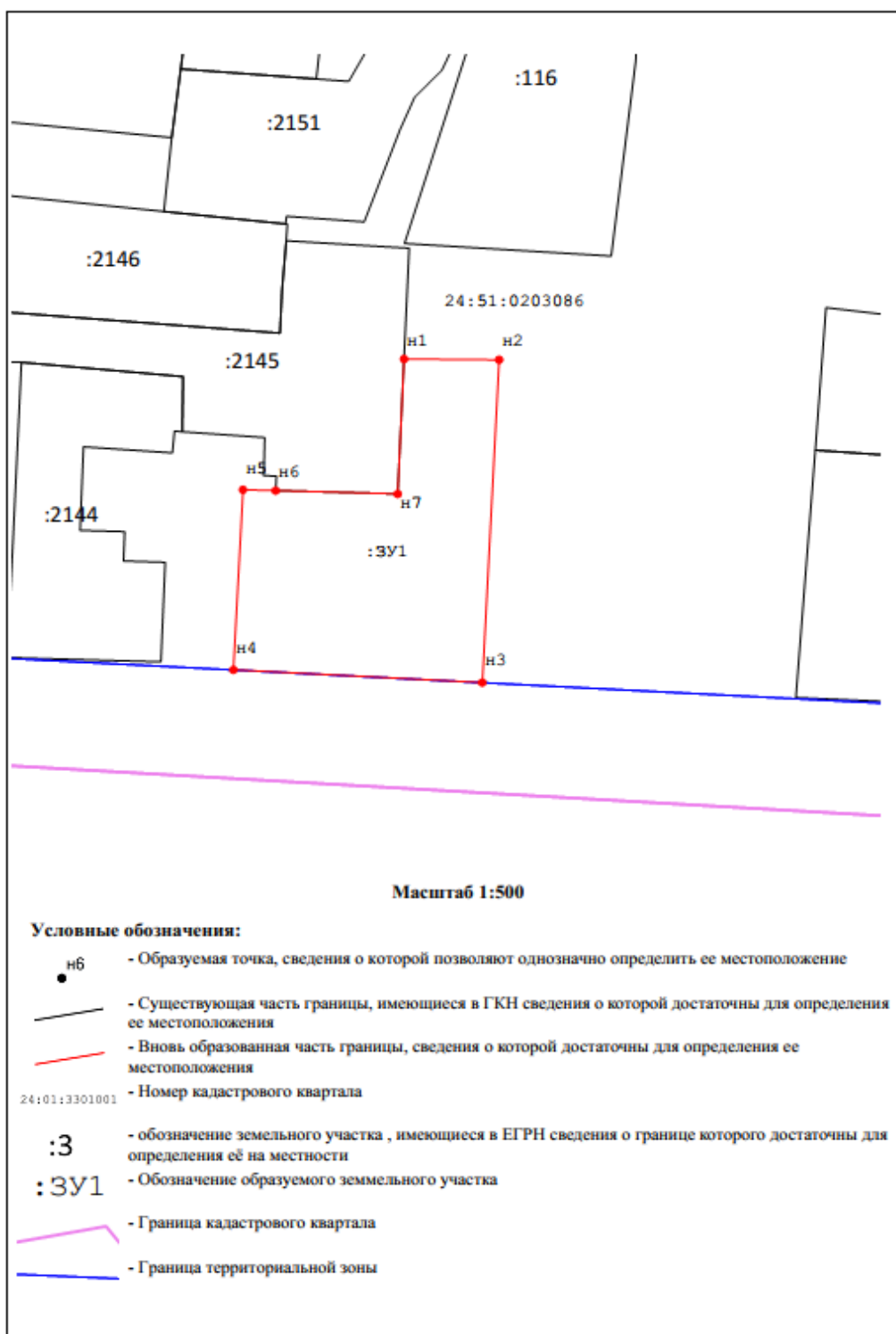
Внесенные предложения и замечания не рассматриваются в случае выявления факта представления участником публичных слушаний недостоверных сведений.

Порядок проведения публичных слушаний, в том числе форма письменных предложений и замечаний участников слушаний по Проектам, определен в Решении Канского городского Совета депутатов от 21.12.2022 N 20-204 "О положении об организации и проведении публичных слушаний по проектам в области градостроительной деятельности в городе Канске".

СХЕМА

расположения земельного участка или земельных участков на кадастровом плане территории: г. Канск, ул. Краснопартизанская, з/у 55

Условный номер земельного участка - 3У1			
Площадь земельного участка – 600м ²			
Обозначение характерных точек границ	Координаты, м		
	1	X 2	Y 3
н1	727 862,66	90 406,83	
н2	727 862,58	90 416,37	
н3	727 829,60	90 414,67	
н4	727 830,90	90 389,71	
н5	727 849,30	90 390,67	
н6	727 849,21	90 393,95	
н7	727 848,87	90 406,19	
н1	727 862,66	90 406,83	
Система координат: МСК-168			
Кадастровый квартал: 24:51:0203086			



СХЕМА

расположения земельного участка или земельных участков на кадастровом плане территории г. Канск, ул. Краснопартизанская, з/у 91

Условный номер земельного участка - ЗУ1			
Площадь земельного участка - 934м ²			
Обозначение характерных точек границ	Координаты, м		
	X	Y	
1	2	3	
н1	727 929,04	89 594,49	
н2	727 894,24	89 598,66	
н3	727 873,05	89 598,46	
н4	727 873,83	89 581,99	
н5	727 887,44	89 581,99	
н6	727 902,77	89 580,81	
н7	727 926,89	89 576,53	
н1	727 929,04	89 594,49	
Система координат: МСК-168			
Кадастровый квартал: 24:51:0203085			

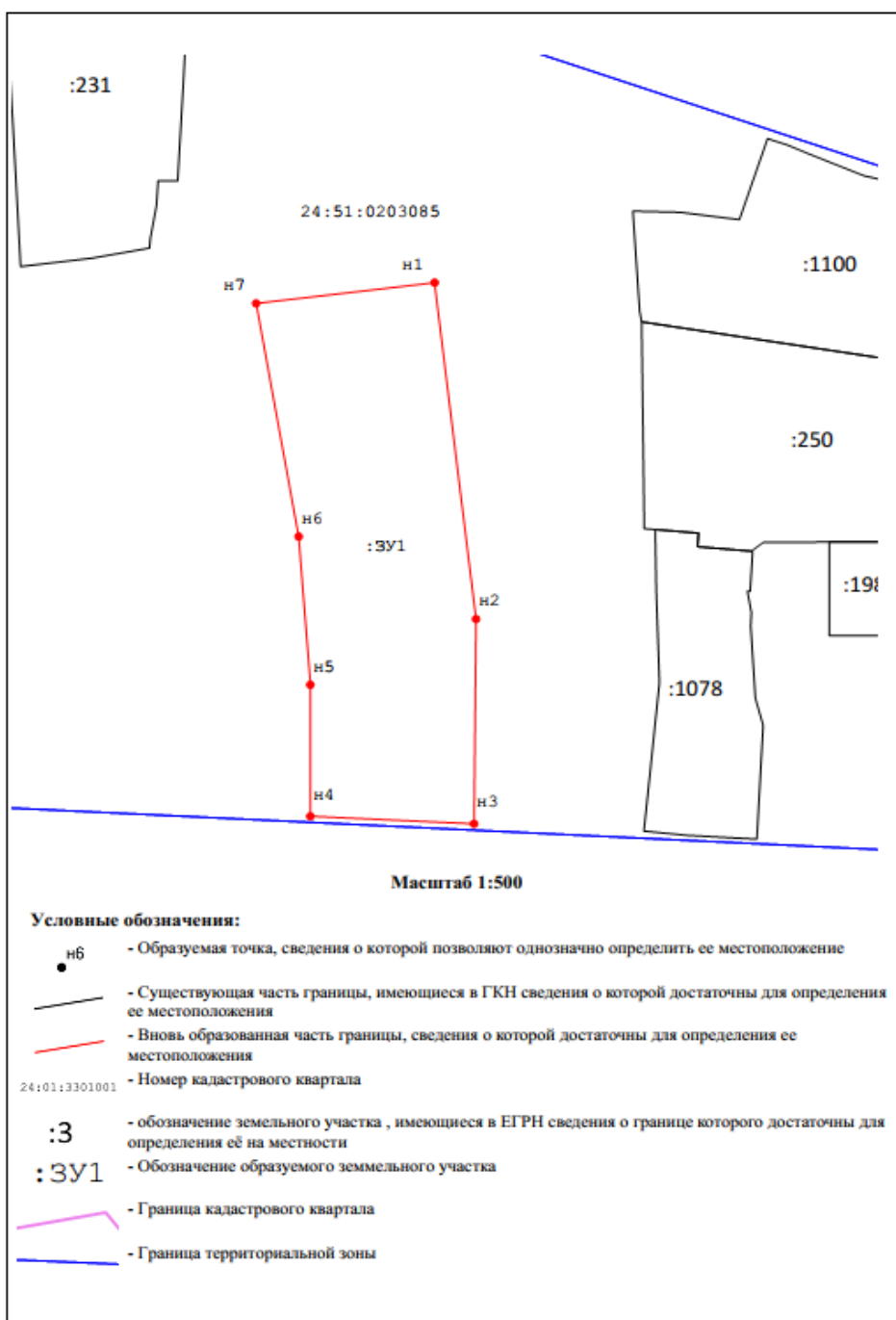


СХЕМА
расположения земельного участка или земельных участков на кадастровом плане территории г. Канск, ул. Кайтымская, з/у 124/6

Условный номер земельного участка - ЗУ1 Площадь земельного участка – 812м ²			
Обозначение характерных точек границ	Координаты, м		
	X	Y	
1	2	3	
н1	728 850,55	89 005,58	
н2	728 849,17	89 025,38	
н3	728 814,21	89 023,18	
н4	728 816,82	88 999,28	
н5	728 832,54	89 000,47	
н6	728 846,24	89 000,58	
н7	728 846,13	89 005,29	
н1	728 850,55	89 005,58	

Система координат: МСК-168
Кадастровый квартал: 24:51:0203049

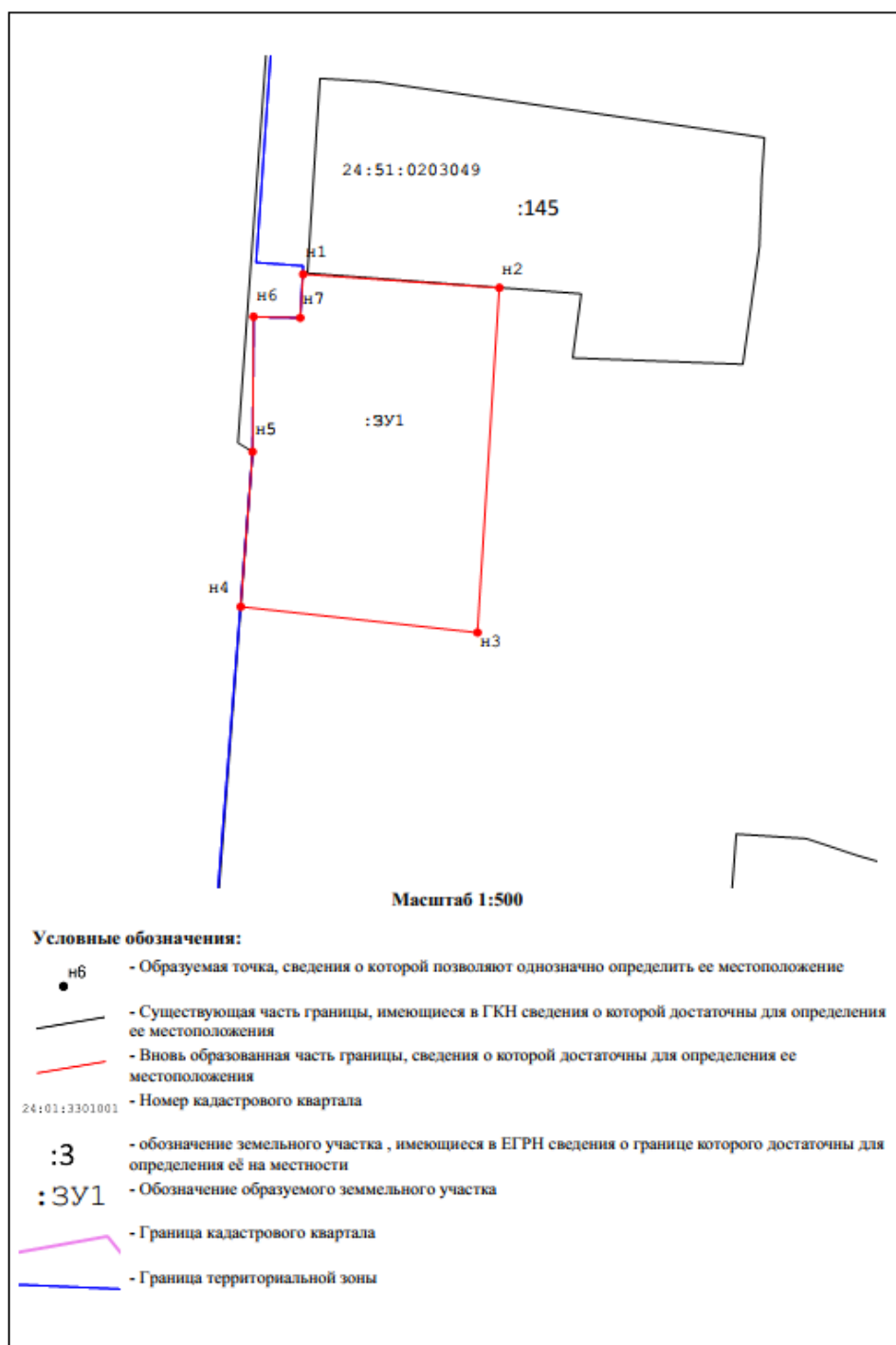


СХЕМА
расположения земельного участка или земельных участков на кадастровом плане территории г. Канск, ул. Кайтымская, з/у 130А

Условный номер земельного участка - ЗУ1			
Площадь земельного участка – 423м ²			
Обозначение характерных точек границ	Координаты, м		
	X	Y	
1	2	3	
n1	728 803,71	89 050,90	
n2	728 803,19	89 055,31	
n3	728 801,79	89 063,84	
n4	728 801,51	89 065,03	
n5	728 803,82	89 065,41	
n6	728 802,10	89 075,65	
n7	728 800,03	89 087,32	
n8	728 786,98	89 084,52	
n9	728 787,06	89 083,97	
n10	728 787,17	89 083,56	
n11	728 788,40	89 080,56	
n12	728 789,12	89 079,52	
n13	728 790,55	89 072,24	
n14	728 788,88	89 071,96	
n15	728 789,73	89 068,96	
n16	728 789,46	89 068,95	
n17	728 791,56	89 061,64	
n18	728 793,32	89 056,38	
n19	728 793,77	89 049,29	
n1	728 803,71	89 050,90	

Система координат: МСК-168
Кадастровый квартал: 24:51:0203049

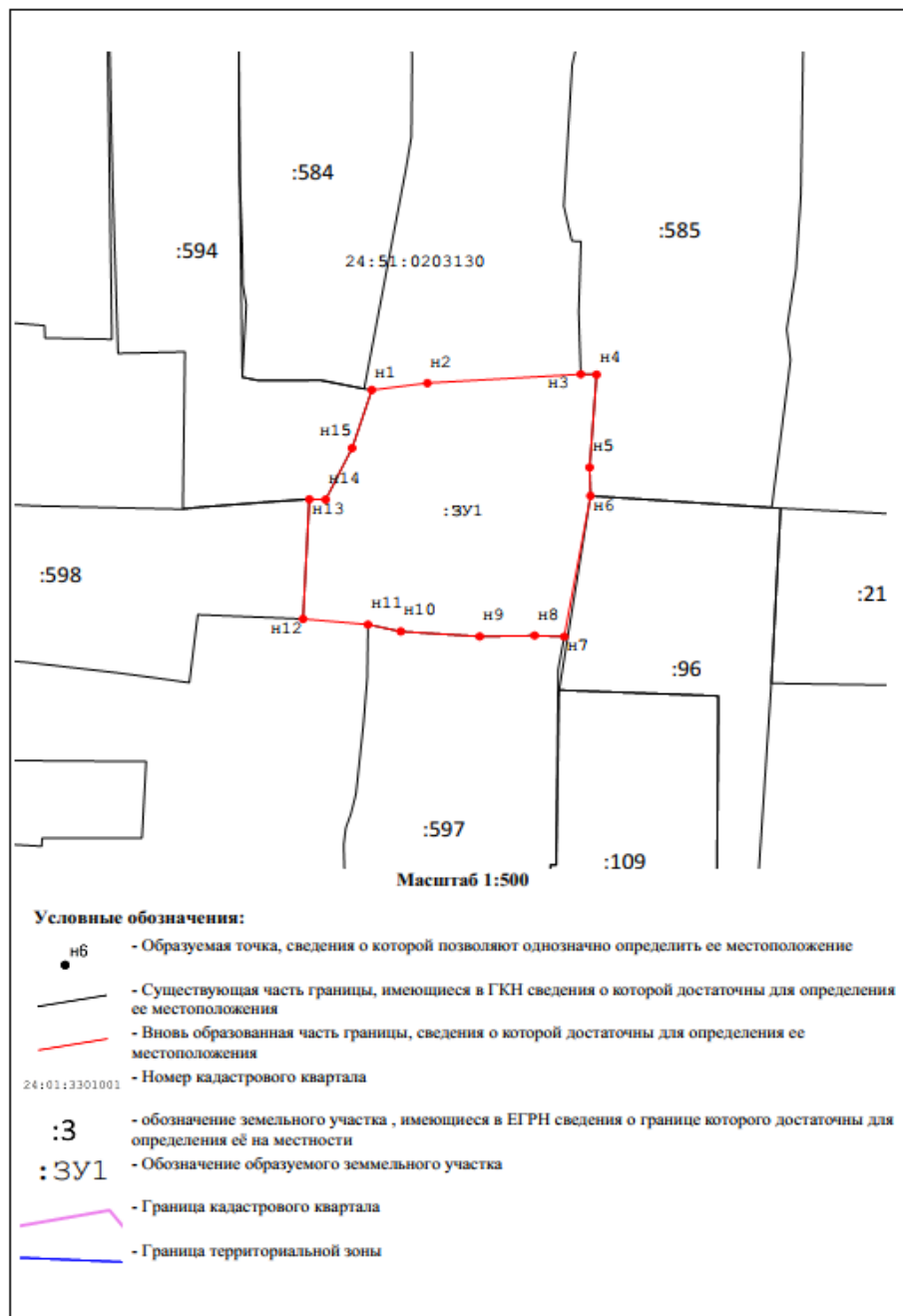


СХЕМА

расположения земельного участка или земельных участков на кадастровом плане территории г. Канск, ул. Земледелия, 32А

Условный номер земельного участка - 3У1			
Площадь земельного участка – 664м ²			
Обозначение характерных точек границ	Координаты, м		
	X	Y	
1	2	3	
н1	727 339,77	88 642,68	
н2	727 340,48	88 648,24	
н3	727 341,40	88 663,58	
н4	727 341,36	88 665,16	
н5	727 331,77	88 664,46	
н6	727 328,82	88 664,55	
н7	727 314,27	88 661,93	
н8	727 314,39	88 658,97	
н9	727 314,29	88 653,47	
н10	727 314,81	88 645,58	
н11	727 315,52	88 642,31	
н12	727 316,10	88 635,80	
н13	727 328,47	88 636,44	
н14	727 328,45	88 638,07	
н15	727 333,76	88 640,71	
н1	727 339,77	88 642,68	

Система координат: МСК-168
Кадастровый квартал: 24:51:0203130



Оповещение
о начале публичных слушаний

На основании постановления главы города Канска от 12.11.2025 № 1449 «О назначении публичных слушаний по рассмотрению проектов схем расположения земельных участков на кадастровом плане территории, на которых расположены многоквартирные дома и иные входящие в состав таких домов объекты недвижимого имущества» организатор публичных слушаний по рассмотрению проектов схем расположения земельных участков на кадастровом плане территории Управление градостроительства администрации г. Канска сообщает о назначении публичных слушаний в период: с 12.11.2025 по 10.12.2025 по рассмотрению проектов схем расположения земельных участков на кадастровом плане территории, на котором расположены многоквартирные дома и иные входящие в состав такого дома объекты недвижимого имущества (далее – Проекты) по адресам:

- Красноярский край, г. Канск, ул. Победы, з/у 1;
- Красноярский край, г. Канск, ул. Красноярская, з/у 27;
- Красноярский край, г. Канск, пер. 2-я Красноярская, з/у 27-29;
- Красноярский край, г. Канск, ул. Моховая, з/у 10;
- Красноярский край, г. Канск, ул. Гавань, з/у 21;
- Красноярский край, г. Канск, пос. Сплавной, з/у 3;
- Красноярский край, г. Канск, пос. Сплавной, з/у 36.

Перечень информационных материалов к Проектам представлен согласно приложению.

Участниками публичных слушаний являются: граждане, постоянно проживающие на территории, в отношении которой подготовлены данные проекты, правообладатели находящихся в границах этих территорий земельных участков и (или) расположенных на них объектов капитального строительства, а также правообладатели помещений, являющихся частью указанных объектов капитального строительства.

Проект и информационные материалы к ним подлежат размещению: на официальном сайте администрации города в информационно-телекоммуникационной сети Интернет по адресу www.kansk-adm.ru, на платформе обратной связи, в официальном периодическом печатном издании «Канский вестник».

Информационный стенд размещается: г. Канск, мкр.4-й Центральный, 22, на фасаде здания УГ администрации г. Канска.

С Проектами и информационными материалами к ним можно ознакомиться на экспозиции (экспозициях) по адресу: г.Канск, мкр.4-й Центральный, 22, 1 этаж.

Срок проведения экспозиции (экспозиций) Проекта: с 13.11.2025 по 02.12.2025.

Посещение экспозиции (экспозиций) Проектов возможно: в рабочие дни с понедельника по пятницу с 8:00 до 17:00, перерыв с 12:00 до 13:00.

Консультирование участников публичных слушаний осуществляется в течение периода времени, в которое возможно посещение экспозиции (экспозиций) Проектов.

В период размещения на официальном сайте администрации города в информационно-телекоммуникационной сети Интернет Проектов и информационных материалов к ним и проведения экспозиции (экспозиций) таких Проектов участники публичных слушаний, прошедшие идентификацию, имеют право вносить предложения и замечания, касающиеся таких Проектов, в срок до 02.12.2025г.:

1) в письменной или устной форме в ходе проведения собрания или собраний участников публичных слушаний. Собрание состоится: 04.12.2025 в 11:00 час., г.Канск, мкр.4-й Центральный, 22, 1 этаж, кабинет №3, т. 8(39161) 2-05-02.

2) в письменной форме или в форме электронного документа в адрес организатора публичных слушаний;

3) посредством записи в книге (журнале) учета посетителей экспозиции Проектов.

Участники публичных слушаний в целях идентификации представляют сведения о себе (фамилию, имя, отчество (при наличии), дату рождения, адрес места жительства (регистрации) - для физических лиц; наименование, основной государственный регистрационный номер, место нахождения и адрес – для юридических лиц) с приложением документов, подтверждающих такие сведения.

Участники публичных слушаний в случае направления предложений и замечаний в письменной форме или в форме электронного документа в адрес организатора публичных слушаний представляют вышеуказанные сведения с приложением документов по установленной форме.

Внесенные предложения и замечания не рассматриваются в случае выявления факта представления участником публичных слушаний недостоверных сведений.

Порядок проведения публичных слушаний, в том числе форма письменных предложений и замечаний участников слушаний по Проектам, определен в Решении Канского городского Совета депутатов от 21.12.2022 N 20-204 "О положении об организации и проведении публичных слушаний по проектам в области градостроительной деятельности в городе Канске".

СХЕМА

расположения земельного участка или земельных участков на кадастровом плане территории: г. Канск, ул. Победы, з/у 1

Условный номер земельного участка - ЗУ1		
Площадь земельного участка – 600м ²		
Обозначение характерных точек границ	Координаты, м	
	X	Y
1	2	3
н1	726 703,89	90 550,35
н2	726 684,28	90 564,77
н3	726 669,64	90 544,80
н4	726 687,17	90 530,21
н1	726 703,89	90 550,35
Система координат: МСК-168		
Кадастровый квартал: 24:51:0204149		

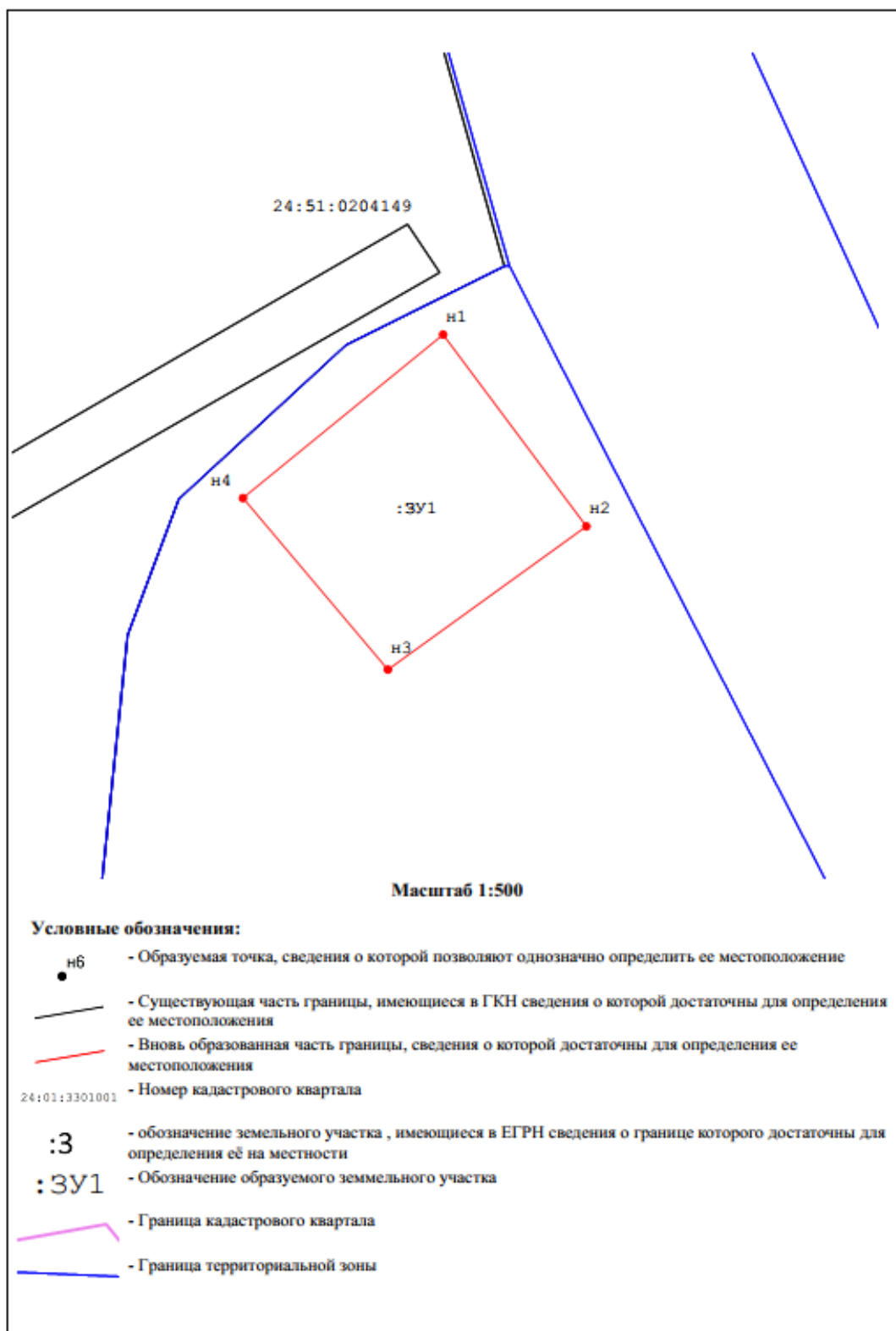
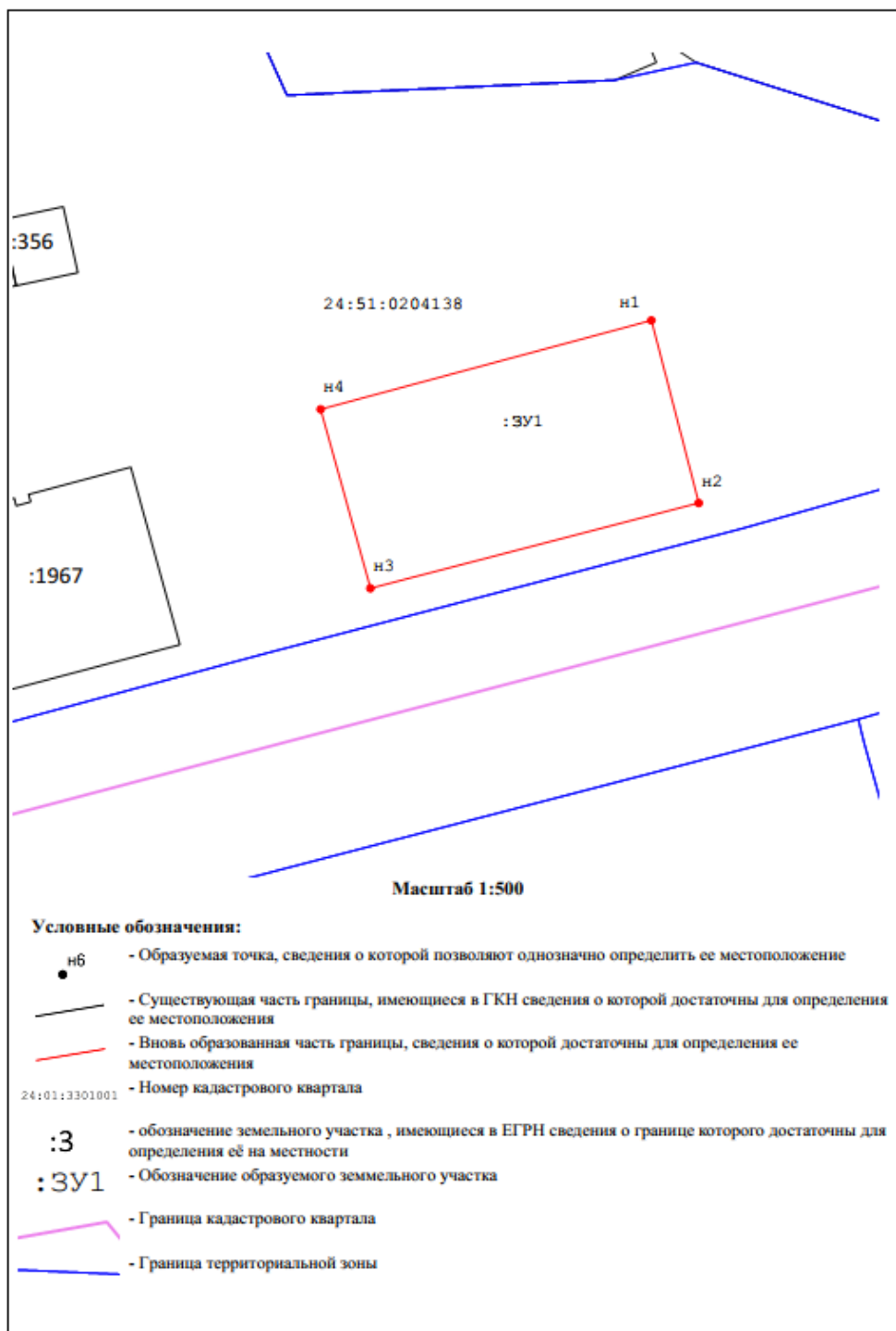


СХЕМА
расположения земельного участка или земельных участков на кадастровом плане территории г. Канск, ул. Красноярская, з/у 27

Условный номер земельного участка - ЗУ1			
Площадь земельного участка - 657м ²			
Обозначение характерных точек границ	Координаты, м		
	X	Y	
1	2	3	
н1	726 145,64	91 498,29	
н2	726 126,94	91 503,05	
н3	726 118,20	91 470,03	
н4	726 136,54	91 465,02	
н1	726 145,64	91 498,29	
Система координат: МСК-168			
Кадастровый квартал: 24:51:0204138			



СХЕМА

расположения земельного участка или земельных участков на кадастровом плане территории г. Канск, ул. 2-я Красноярская, з/у 27-29

Условный номер земельного участка - ЗУ1			
Площадь земельного участка – 908м²			
Обозначение характерных точек границ	Координаты, м		
	1	X 2	Y 3
н1		725 758,42	90 397,66
н2		725 736,14	90 407,79
н3		725 721,40	90 371,26
н4		725 743,09	90 363,29
н5		725 749,62	90 378,85
н1		725 758,42	90 397,66
Система координат: МСК-168			
Кадастровый квартал: 24:51:0204158			

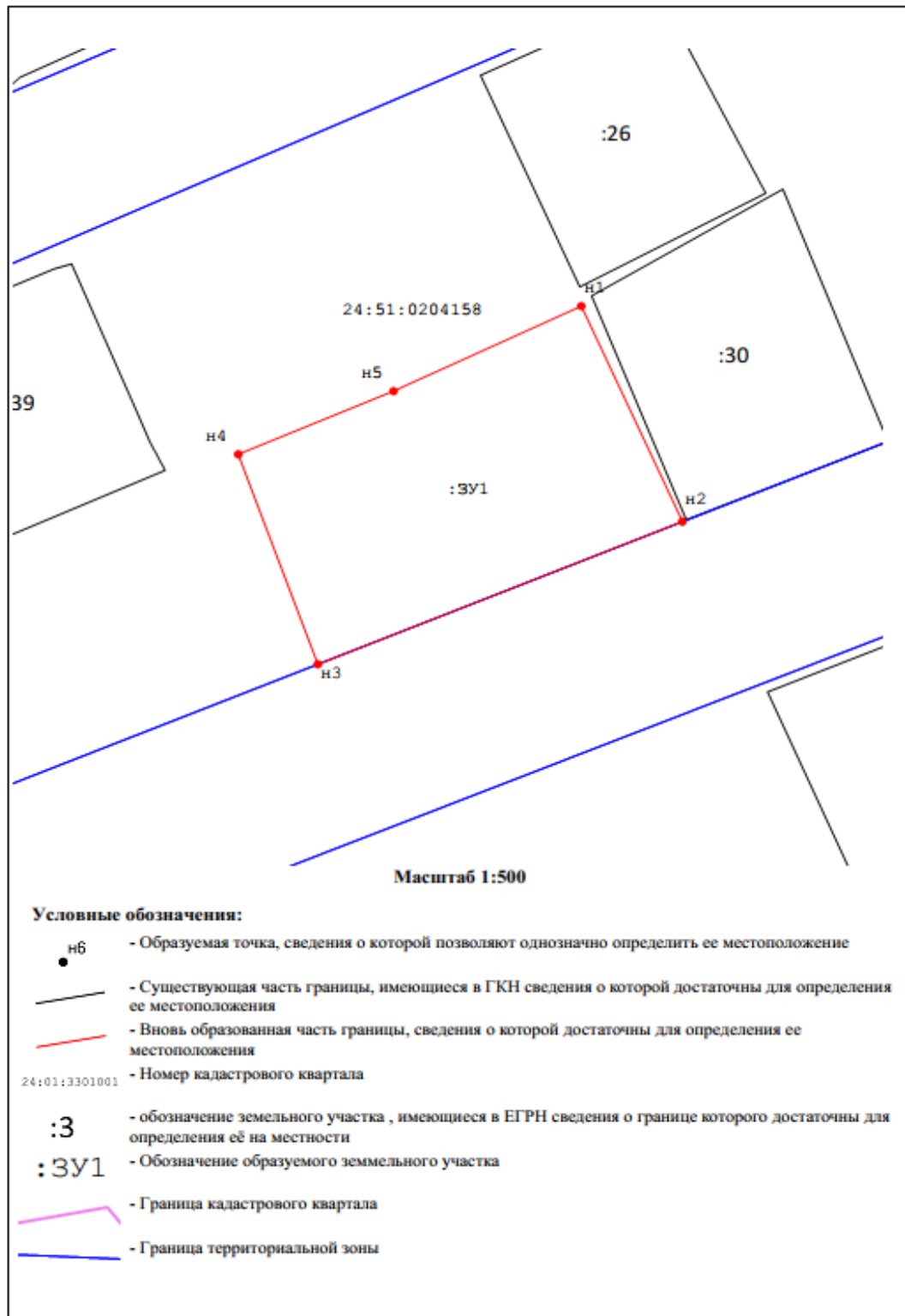


СХЕМА
расположения земельного участка или земельных участков на кадастровом плане территории г. Канск, ул. Моховая, з/у 10

Условный номер земельного участка - ЗУ1			
Площадь земельного участка – 713м ²			
Обозначение характерных точек границ	Координаты, м		
	X	Y	
1	2	3	
н1	726 734,07	91 325,69	
н2	726 728,92	91 362,05	
н3	726 709,81	91 359,32	
н4	726 714,53	91 323,14	
н1	726 734,07	91 325,69	
Система координат: МСК-168			
Кадастровый квартал: 24:51:0204138			



СХЕМА
расположения земельного участка или земельных участков на кадастровом плане территории г. Канск, ул. Гавань, з/у 21

Условный номер земельного участка - ЗУ1			
Площадь земельного участка – 1008м ²			
Обозначение характерных точек границ	Координаты, м		
	1	Х	У
	2	3	
н1	726 796,48	92 443,88	
н2	726 775,79	92 486,08	
н3	726 759,47	92 478,23	
н4	726 773,44	92 449,17	
н5	726 764,31	92 444,25	
н6	726 771,19	92 431,48	
н1	726 796,48	92 443,88	
Система координат: МСК-168			
Кадастровый квартал: 24:51:0204139			

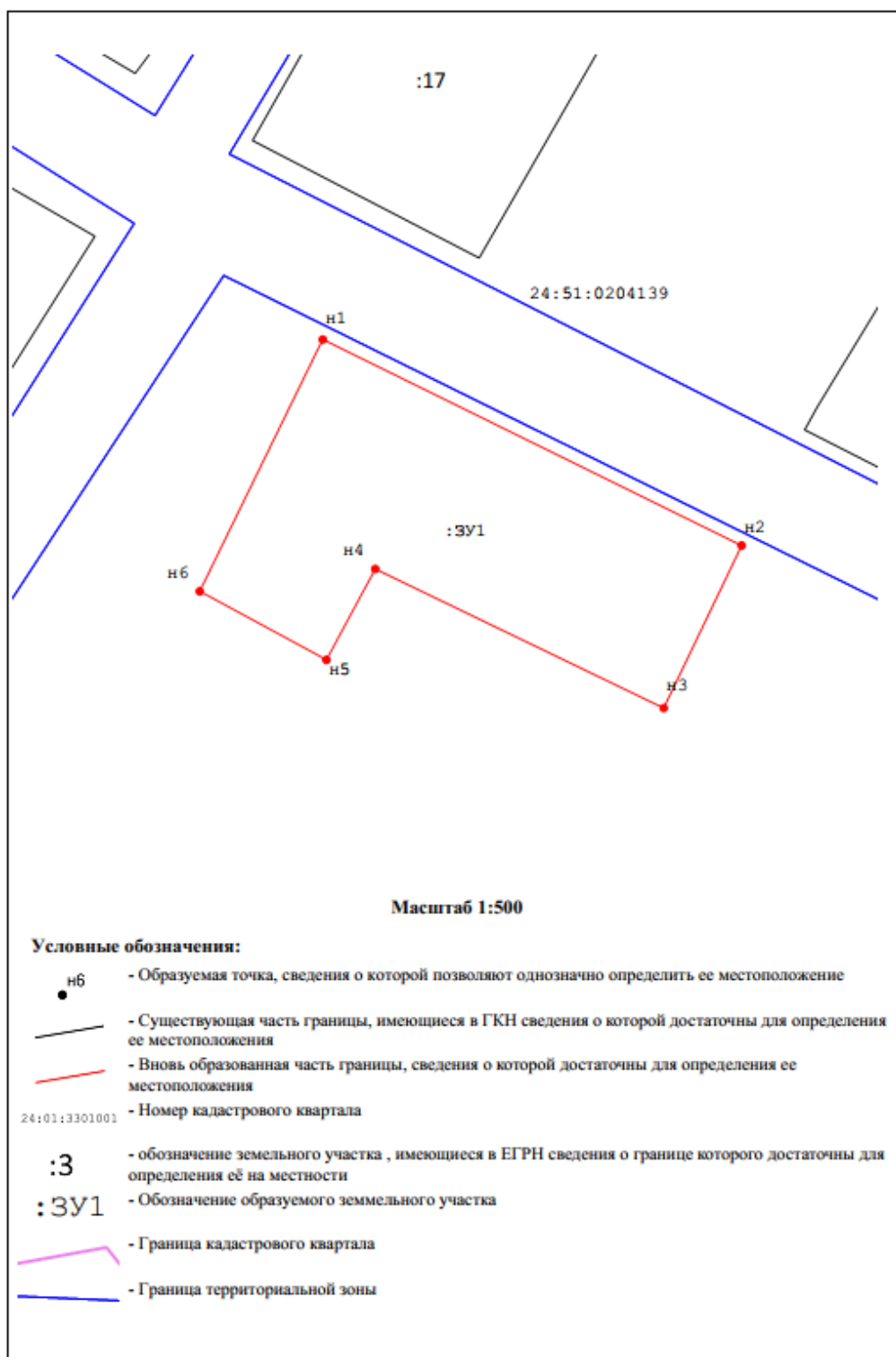


СХЕМА
расположения земельного участка или земельных участков на кадастровом плане территории г. Канск, пос. Славной, з/у 3

Условный номер земельного участка - ЗУ1			
Площадь земельного участка – 804м ²			
Обозначение характерных точек границ	Координаты, м		
	X	Y	
1	2	3	
n1	726 874,29	92 915,81	
n2	726 868,18	92 931,00	
n3	726 822,62	92 913,11	
n4	726 828,39	92 897,81	
n1	726 874,29	92 915,81	
Система координат: МСК-168			
Кадастровый квартал: 24:51:0204139			

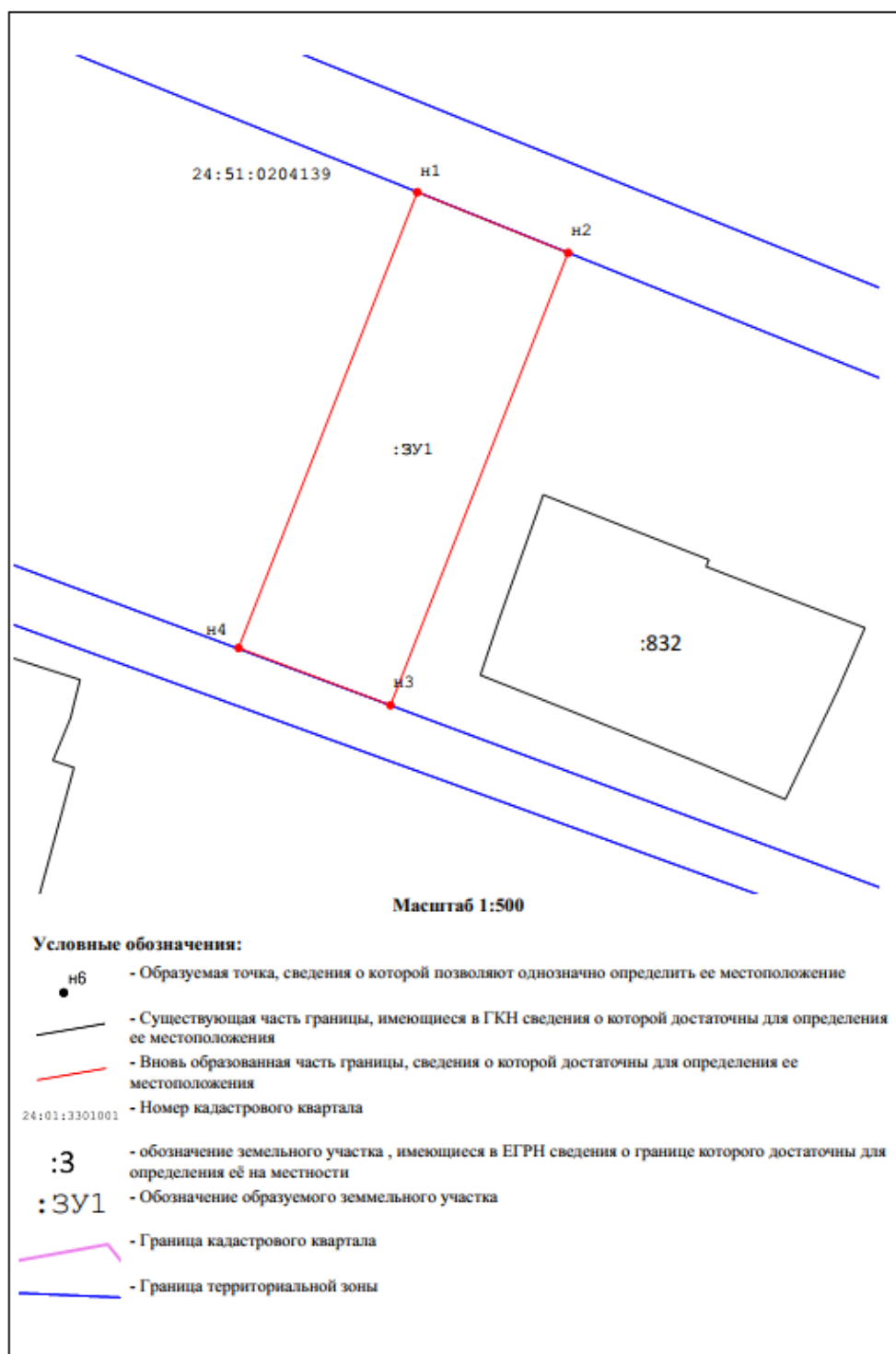
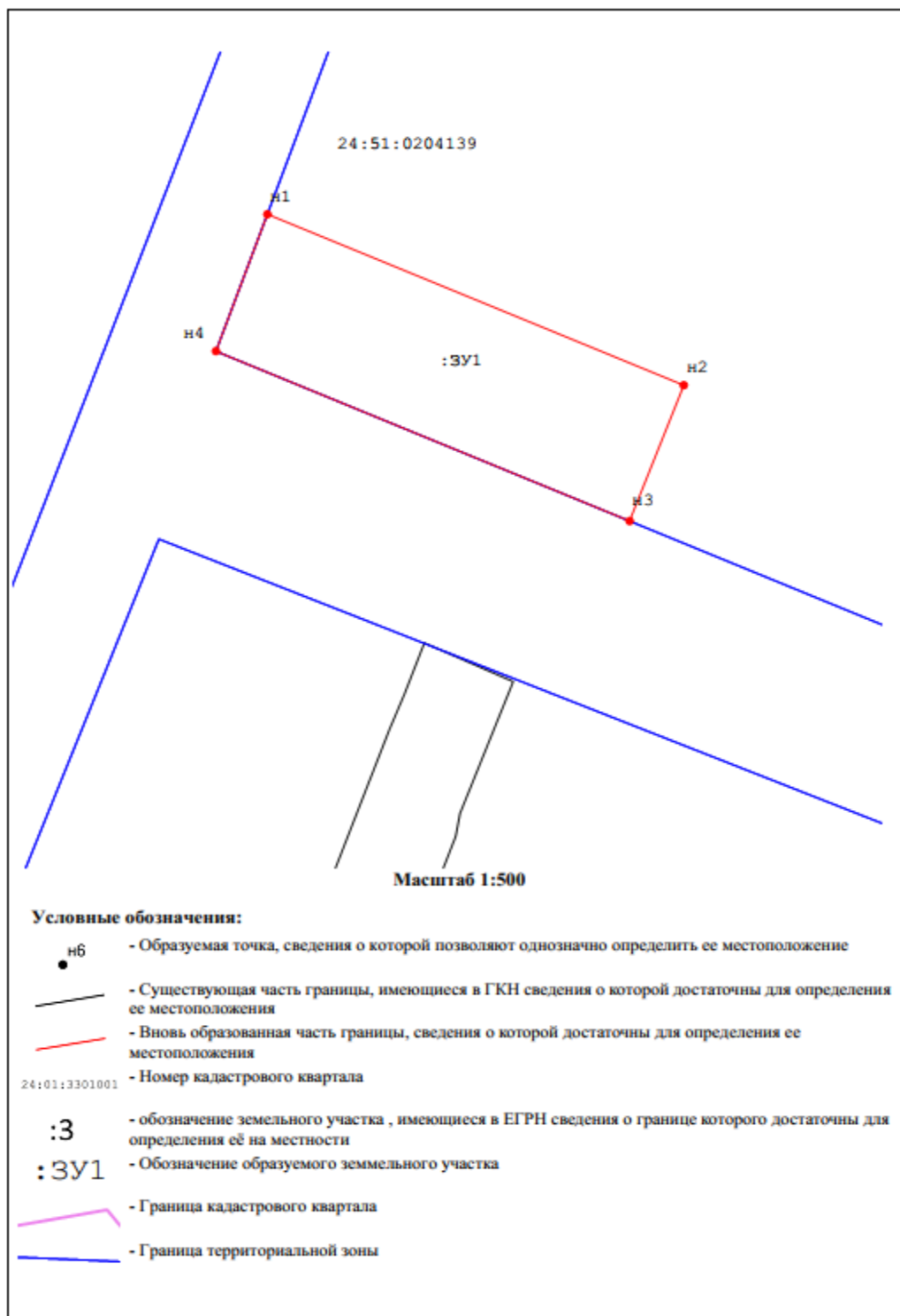


СХЕМА
расположения земельного участка или земельных участков на кадастровом плане территории г. Канск, пос. Славной, з/у 36

Условный номер земельного участка - ЗУ1			
Площадь земельного участка - 680м ²			
Обозначение характерных точек границ	Координаты, м		
	1	Х	Y
н1	2	3	
н1	727 007,83	92 662,03	
н2	726 990,16	92 703,77	
н3	726 976,11	92 698,34	
н4	726 993,67	92 656,87	
н1	727 007,83	92 662,03	
Система координат: МСК-168			
Кадастровый квартал: 24:51:0204139			



Кадастровым инженером Скубенко Ольгой Николаевной (663610, г. Канск, пер. 4-ый Лесников, д. 3; StepiukOlya@yandex.ru; тел. 8-913-555-59-33; № регистрации в государственном реестре лиц осуществляющих кадастровую деятельность: 28856) выполняются кадастровые работы в отношении земельного участка с кадастровым номером 24:51:0204160:28, расположенного по адресу: Красноярский край, г. Канск, пер. Тарайский, д. 10. Заказчиком кадастровых работ является Климов Александр Александрович (г. Канск, ул. Эйдемана, д. 7, к. 1, кв. 90).
Собрание заинтересованных лиц по поводу согласования местоположения границы состоится 15.12.2025 г. в 14 часов 00 минут по адресу: г. Канск, ул. Московская, 70, 1 очередь, 2 этаж.
Ознакомиться с проектом межевого плана земельного участка можно по адресу: г. Канск, ул. Московская, 70, 1 очередь, 2 этаж.
Требования о проведении согласования местоположения границ земельных участков на местности принимаются с 12.11.2025 г. по 12.12.2025 г., обоснованные возражения о местоположении границ земельных участков после ознакомления с проектом межевого плана принимаются с 12.11.2025 г. по 12.12.2025 г. по адресу: г. Канск, ул. Московская, 70, 1 очередь, 2 этаж.
Смежные земельные участки: земельный участок с кадастровым номером 24:51:0204160:29, расположенный Красноярский край, г. Канск, пер. Тарайский, д.12, земельные участки, расположенные в кадастровом квартале 24:51:0204160 и смежные с участком, в отношении которого проводятся кадастровые работы.
При проведении согласования местоположения границ при себе необходимо иметь документ, удостоверяющий личность, а также документы о правах на земельный участок (часть 12 статьи 39, часть 2 статьи 40 Федерального закона от 24.07.2007г. № 221-ФЗ «О кадастровой деятельности»).

№ 457 12 ноября 2025 года	Наш адрес: 663600 г. Канск, ул. Ленина,4/1 тел. 3-29-98	Тираж. 20 экз. распространяется бесплатно
---------------------------	---	---