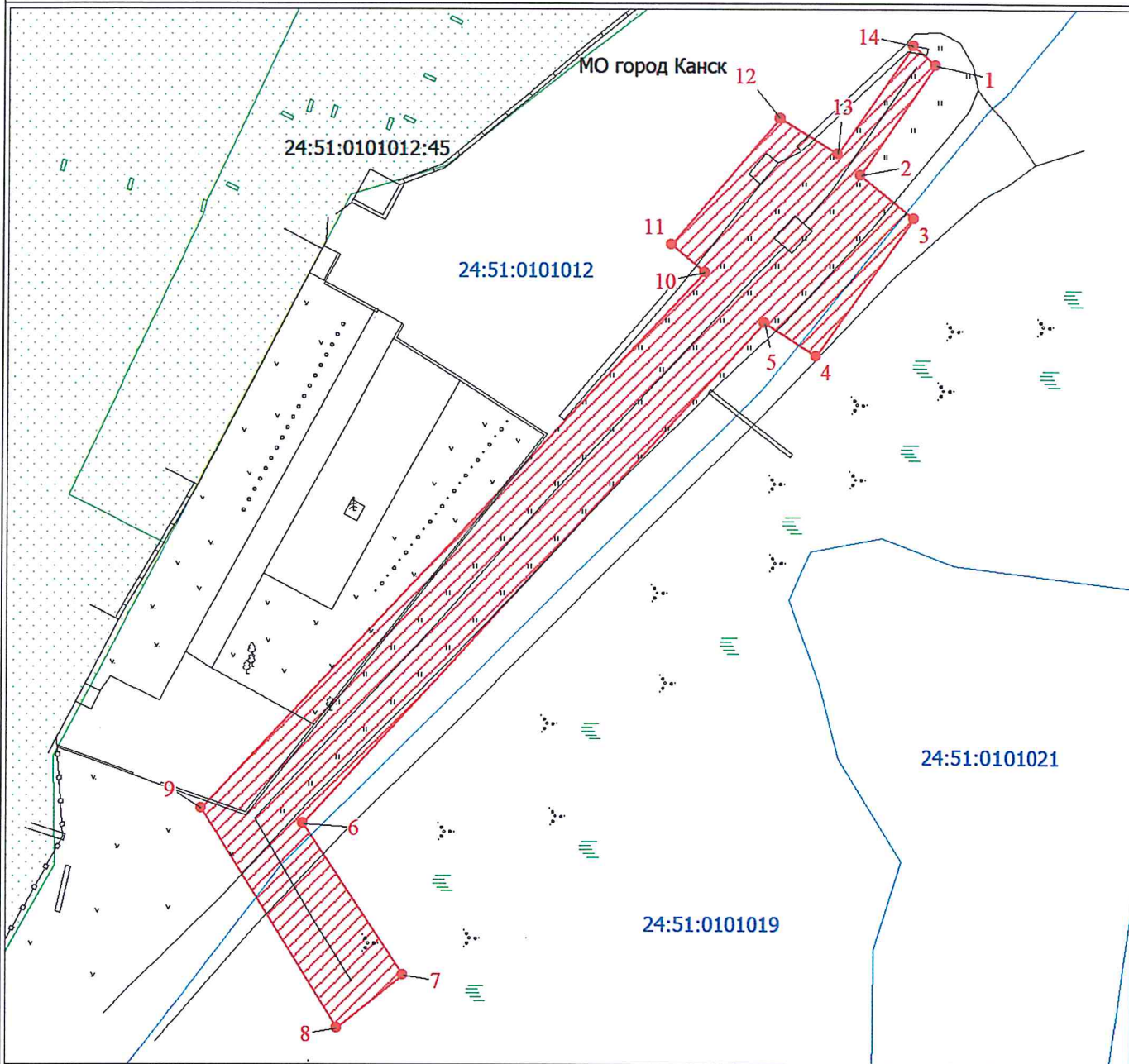



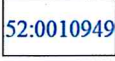

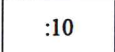


План границ объекта



Масштаб 1:800

Используемые условные знаки и обозначения:

-  Характерная точка границы публичного сервитута
-  Надписи номеров характерных точек границы публичного сервитута
-  Граница публичного сервитута
-  Обозначение кадастрового квартала
-  Существующая часть границы, имеющиеся в ЕГРН сведения о которой достаточны для определения ее местоположения
-  Надписи кадастрового номера земельного участка

Подпись

Гурина Е. И.

Дата 13 февраля 2020 г.

Место для оттиска печати (при наличии) лица, составившего описание местоположения границ объекта



Пронумеровано,
Прошнуровано

(кол-во листов)

ФИО

20.2.2014

(подпись)

13.02

