

**КРАСЭКО**

АКЦИОНЕРНОЕ ОБЩЕСТВО  
«КРАСНОЯРСКАЯ РЕГИОНАЛЬНАЯ  
ЭНЕРГЕТИЧЕСКАЯ КОМПАНИЯ»

Мира пр., д. 10, Красноярск, 660049  
телефон (391) 228-62-07, 228-62-24  
e-mail: mail@kraseco24.ru  
сайт: www.красэко24.рф

ОГРН 1152468001773 / ОКПО 75795891  
ИНН 2460087269 / КПП 246601001

№ 022/1024 от 01 ФЕВ 2022 г.  
на № \_\_\_\_\_ от \_\_\_\_\_ 20\_\_ г.

Ходатайство об установлении публичного сервитута	
1	<i>Администрация города Канска</i> <hr/> <small>(наименование органа, принимающего решение об установлении публичного сервитута)</small>
2	Сведения о лице, представившем ходатайство об установлении публичного сервитута (далее – заявитель):
2.1	Полное наименование <i>Акционерное общество «Красноярская региональная энергетическая компания»</i>
2.2	Сокращенное наименование <i>АО «КрасЭКо»</i>
2.3	Организационно-правовая форма <i>Акционерное общество</i>
2.4	Почтовый адрес (индекс, субъект Российской Федерации, населенный пункт, улица, дом) <i>660049, г. Красноярск, пр. Мира, 10, пом.55</i>
2.5	Фактический адрес (индекс, субъект Российской Федерации, населенный пункт, улица, дом) <i>660049, г. Красноярск, пр. Мира, 10, пом.55</i>
2.6	Адрес электронной почты <i>mail@kraseco24.ru</i>
2.7	ОГРН <i>1152468001773</i>
2.8	ИНН <i>2466087269</i>
3	Сведения о представителе заявителя:
3.1	Фамилия <i>Минченко</i>
	Имя <i>Наталья</i>

	Отчество (при наличии)	<i>Васильевна</i>
3.2	Адрес электронной почты	<i>kAmosenok@kraseco24.ru</i>
3.3	Телефон	<i>8964-811-16-03</i>
3.4	Наименование и реквизиты документа, подтверждающего полномочия представителя заявителя	<i>Доверенность № 141 от 13.01.2022г.</i>
4	<p>Прошу установить публичный сервитут в отношении земель и (или) земельного(ых) участка(ов) в целях (указываются цели, предусмотренные статьей 39.37 Земельного кодекса Российской Федерации или статьей 3.6 Федерального закона от 25 октября 2001 г. № 137-ФЗ «О введении в действие Земельного кодекса Российской Федерации»):</p> <p><i>- п.1 ст. 39.37 ЗК РФ – размещение объекта электросетевого хозяйства, необходимого для подключения к электрическим сетям (ЛЭП-10 кВ, КТП 10/0,4 кВ, ЛЭП-0,4 кВ в составе объекта: «Строительство ЛЭП-10 кВ, КТП 10/0,4 кВ, ЛЭП-0,4 кВ для электроснабжения объекта, расположенного по адресу: г. Канск, ул. Транзитная, №48»).</i></p>	
5	Испрашиваемый срок публичного сервитута	<i>49 лет</i>
6	<p>Срок, в течение которого в соответствии с расчетом заявителя использование земельного участка (его части) и (или) расположенного на нем объекта недвижимости в соответствии с их разрешенным использованием будет в соответствии с подпунктом 4 пункта 1 статьи 39.41 Земельного кодекса Российской Федерации невозможно или существенно затруднено (при возникновении таких обстоятельств):</p> <p><i>Срок строительства ЛЭП-10 кВ, КТП 10/0,4 кВ, ЛЭП-0,4 кВ – 2 месяца</i></p>	
7	<p>Обоснование необходимости установления публичного сервитута:</p> <p><i>1. Установление публичного сервитута на испрашиваемом земельном участке необходимо в целях размещения линейного объекта для осуществления технологического присоединения к электрическим сетям на основании п. 1 статьи 39.37 Земельного кодекса РФ.</i></p> <p><i>2. Технологическое присоединение к электрическим сетям силового оборудования заявителей осуществляется в соответствии с договором № 633-21/21-ТП от 07.09.2021г. заключенным между АО «КрасЭКо» и Морозом Денисом Валерьевичем. Точка подключения: опора Ф.3-09, ЛЭП-10 кВ, опора №373.</i></p>	



*В соответствии с перечнем случаев, при которых для строительства, реконструкции линейного объекта не требуется подготовка документации по планировке территории, утвержденного постановлением Правительства РФ от 12.11.2020г. № 1816 в отношении данного линейного объекта не требуется подготовка проекта планировки и межевания территории.*

*4. Проектирование линейного объекта выполнено согласно градостроительного и технического регламентов, устанавливающих требования по обеспечению безопасной эксплуатации зданий, строений, сооружений линейного объекта, а также соблюдения требований, установленных пунктами 8 и 9 статьи 23 Земельного кодекса РФ. При пересечении с существующими и проектируемыми инженерными коммуникациями соблюдаются все действующие нормативно-технические документы.*

*5. К ходатайству прилагается схема на кадастровом плане территории, на которой приводится изображение сравнительных вариантов размещения инженерного сооружения.*

*Обоснование предлагаемых вариантов размещения:*

***Вариант 1** – размещение сетей в границах кадастрового квартала 24:51:0101009. Протяженность трассы составит 32 м. Данный вариант сочетает в себе минимальную длину проектируемого объекта, отсутствие наложения на земельные участки 3-х лиц, обеспечение оперативного доступа для безопасной эксплуатации инженерного сооружения, а также не предусматривает вынужденный снос зеленых насаждений и пересечение с существующими инженерными сетями. Вариант 1 является наиболее целесообразным.*

***Вариант 2** – размещение сетей в границах кадастрового квартала 24:51:0101009. Протяженность трассы составит 79 м. Строительство объекта по данному варианту предусматривает пересечение с существующими инженерными сетями, что значительно затруднит и увеличит сроки строительства в связи с необходимостью получения дополнительных согласований. Кроме того, вариант 2 не предусматривает оптимальное обеспечение оперативного доступа для безопасной эксплуатации инженерного сооружения.*

*В связи с чем, данный вариант является нецелесообразным.*




***Вариант 3** – размещение сетей в границах кадастрового квартала 24:51:0101009. Протяженность трассы составит 75 м. Строительство объекта согласно варианта 3 предполагает вынужденный снос лесных насаждений, а также пересечение с существующими инженерными сетями, что значительно затрудняет и увеличивает сроки строительства в связи с необходимостью получения дополнительных согласований.*

*В связи с чем, вариант 3 является нецелесообразным.*

*Таким образом, **Вариант 1** прохождения трассы выбран как оптимальный, учитывающий минимизацию затрат, а также сроков на*



	<i>строительство объекта (выбран самый короткий). Данный вариант также сочетает в себе оптимальное обеспечение оперативного доступа для безопасной эксплуатации инженерного сооружения и не предусматривает вынужденный снос зеленых насаждений.</i>	
8	Сведения о правообладателе инженерного сооружения, которое переносится в связи с изъятием земельного участка для государственных или муниципальных нужд в случае, если заявитель не является собственником указанного инженерного сооружения (в данном случае указываются сведения в объеме, предусмотренном пунктом 2 настоящей Формы) (заполняется в случае, если ходатайство об установлении публичного сервитута подается с целью установления сервитута в целях реконструкции инженерного сооружения, которое переносится в связи с изъятием такого земельного участка для государственных или муниципальных нужд)	
9	Кадастровые номера земельных участков (при их наличии), в отношении которых испрашивается публичный сервитут и границы которых внесены в Единый государственный реестр недвижимости	24:51:0101009
10	Вид права, на котором инженерное сооружение принадлежит заявителю (если подано ходатайство об установлении публичного сервитута в целях реконструкции или эксплуатации инженерного сооружения)	
11	Сведения о способах представления результатов рассмотрения ходатайства: в виде электронного документа, который направляется уполномоченным органом заявителю посредством электронной почты	да
	в виде бумажного документа, который заявитель получает непосредственно при личном обращении или посредством почтового отправления	да
12	Документы, прилагаемые к ходатайству: <ol style="list-style-type: none"> <li>1. Описание местоположения границ публичного сервитута в формате pdf и word – на 4 л. в 1 экз.</li> <li>2. Описание местоположения границ публичного сервитута в формате xml.</li> <li>3. Копия технический условий для присоединения к электрическим сетям № 633-21/21-ТП от 07.09.2021г. – на 2 л. в 1 экз.</li> <li>4. Копия условий типового договора об осуществлении технологического присоединения к электрическим сетям – на 3 л. в 1 экз.</li> <li>5. Сравнительная схема вариантов размещения – на 1 л. в 1 экз.</li> <li>6. Копия доверенности на имя Н.В. Минченко № 141 от 13.01.2022г. – на 2 л. в 1 экз.</li> </ol>	

13	Подтверждаю согласие на обработку персональных данных (сбор, систематизацию, накопление, хранение, уточнение (обновление, изменение), использование, распространение (в том числе передачу), обезличивание, блокирование, уничтожение персональных данных, а также иных действий, необходимых для обработки персональных данных в соответствии с законодательством Российской Федерации), в том числе в автоматизированном режиме				
14	Подтверждаю, что сведения, указанные в настоящем ходатайстве, на дату представления ходатайства достоверны; документы (копии документов) и содержащиеся в них сведения соответствуют требованиям, установленным статьей 39.41 Земельного кодекса Российской Федерации				
15	<table border="1"> <tr> <td data-bbox="272 622 1145 674">Подпись:</td> <td data-bbox="1145 622 1532 674">Дата:</td> </tr> <tr> <td data-bbox="272 674 1145 757">             _____            (подпись)         </td> <td data-bbox="1145 674 1532 757">           « 01 » 02 2022г.         </td> </tr> </table>	Подпись:	Дата:	 _____ (подпись)	« 01 » 02 2022г.
Подпись:	Дата:				
 _____ (подпись)	« 01 » 02 2022г.				